



Регламент
бально – рейтинговой оценки по дисциплине
Методология научного исследования
шифр и направление подготовки 05.04.02 - География
Экономическая география и пространственное развитие территорий
1 семестр 2018/2019 учебного года
1 курс

Форма контроля (текущего и промежуточного)	Количество баллов, которое можно получить за данную форму контроля в соответствии с бально – рейтинговой системой
Письменная работа	50
Зачет	50

Преподаватель

Зав.кафедрой

 Фазлыева Е.П.

 Панасюк М.В.

Содержание основных форм текущего контроля

по дисциплине

Методология научного исследования

шифр и направление подготовки 05.04.02 - География

Экономическая география и пространственное развитие территорий

1 семестр 2018/2019 учебного года

1 курс


Письменная работа

Тема Методы прикладных исследований в географии.

Научно- исследовательская работа: комплексные проблемы, темы, вопросы. Выбор и постановка проблемы: формирование проблемы; установка актуальности. Выбор темы научного исследования: актуальность; новизна научного исследования; экономическая эффективность и значимость. Актуальность темы исследования в научном аспекте. Виды НИР: прикладные и теоретические и их роль в научном познании. Этапы НИР. Научная новизна как одно из требований научного исследования. Формы выражения научной новизны и ее элементы. Экономическая эффективность и формы ее выражения.

Преподаватель

Зав.кафедрой




Фазлыева Е.П.

Панасюк М.В.

Вопросы к зачету

по дисциплине

Методология научного исследования

шифр и направление подготовки 05.04.02 - География

Экономическая география и пространственное развитие территорий

1 семестр 2018/2019 учебного года

1 курс

1. Наука и другие формы освоения действительности. Функции, цели и задачи науки.
2. Основные этапы развития науки.
3. Классификация науки. Предмет и метод познания гуманитарных и естественных наук.
4. Научные исследования и их уровни. Роль и значение теоретического познания в научном исследовании
5. Ученое звание и ученая степень. Порядок присуждения ученой степени кандидата наук.
6. Теоретические методы научного исследования: формализация, теория, закон, гипотеза.
7. Эмпирические методы научного исследования: измерение, наблюдение
8. Организация научных исследований в России на современном этапе: структура и организация научных учреждений; управление, и координация научных исследований.
9. Методология научного исследования: факты и факторы, их обобщение и систематизация. Классификация факторов и ее роль в научном исследовании.
10. Методы эмпирического теоретического исследования: сравнение, анализ, синтез, обобщение, моделирование.
11. Этапы проведения научного исследования: актуальность и тема исследования. Требования, предъявляемые к теме исследования.
12. Классификация теоретических методов исследования. Метод системного анализа.
13. Этапы научно-исследовательской работы. Методы выбора и оценки тем научных исследований.
14. Экспериментальные исследования. Моделирование как основной метод решения экономических задач научного исследования.
15. Научная новизна и элементы научной новизны.
16. Экономический эффект и его виды. Измерение экономического эффекта.
17. Обработка и оформление результатов научного исследования.
18. Роль и назначение паспорта специальности: структура, направления исследования, область исследования.
19. Магистерская диссертация и предъявляемые требования к ней.
20. Процесс выполнения магистерской диссертации. Содержание

магистерской диссертации.

21. Выбор темы диссертационного исследования: объект предмет, цель и задачи исследования, методы решения поставленных задач.

22. Автореферат научного исследования и его структура. Требования к формированию автореферата.


23. Диссертационный Совет: основные положения, функции, регламентация.

24. Порядок присуждения ученых степеней: представление и порядок защиты диссертации, рассмотрение диссертации в Диссертационном Совете.

25. ВАК РФ и ее функции. Ученая степень и ученые звания, присуждаемые ВАК.

Преподаватель

Зав.кафедрой



Фазлыева Е.П.



Панасюк М.В.

Регламент
балльно-рейтинговой оценки по дисциплине
Ландшафтоведение и ландшафтное планирование

Направление подготовки: География (Экономическая география и
пространственное развитие территорий) очное магистр

Учебный год 2018/19


Курс 1

Форма контроля (текущего и промежуточного)	Количество баллов, которое можно получить за данную форму контроля в соответствии с балльно- рейтинговой системой
Контрольные работы	30
Письменные работы	20
Итого	50
Зачёт/экзамен	50

Преподаватель

 Бакурова О.В./

Заведующий кафедрой

 /Панасюк М.В./

Содержание основных форм текущего контроля

по дисциплине

Ландшафтоведение и ландшафтное планирование

Направление подготовки: География (Экономическая география и пространственное развитие территорий) очное магистр

Учебный год 2018/19

Курс 1

Контрольная работа

Тема 1. Введение. Содержание, задачи ландшафтного планирования. Ландшафтоведение. Л.С.Берг. Представления о ландшафте как о географическом комплексе. Компоненты природной среды. Компоненты природного ландшафта. Состав антропогенного ландшафта. Окружающая среда. Природная среда. Эпигеосфера. Географическая оболочка. Свойства ГО. Деление эпигеосферы по зональному и азональному принципу. Место ландшафта в иерархии геосистем.

Тема 2. Опыт охраны ценных территорий в зарубежных странах (Европейский подход). Германская модель как образец системы ландшафтного планирования. Законы об охране земель. Введение понятия "ландшафт" в правовое поле

Тема 3. Правовые основы ландшафтного планирования. Объекты и субъекты ландшафтного планирования. Правовые основы ЛП. Понятие об экологической экспертизе и ОВОС

Тема 4. Развитие ландшафтного планирования в России. Ландшафтное планирование как отрасль региональной политики государства. Идеальные модели при планировании природно- антропогенных, культурных ландшафтов. Работы Краснова, Высоцкого, Докучаева, Неуструева, Плынова, Иванова и др.

Тема 5. Основы практического применения ландшафтного планирования. ЛП как инструмент конструирования и преобразования ландшафта. Выбор ландшафтной организации территории. Физико-географическое районирование и его связь с ЛП. Экологическая сеть. ТЭБ. ТЭР. ЭКОР. ЗСТ. ОП. ОДП. ЦЗО. РЭТ. Модель островной биогеографии и её связь с ЭКТ. Понятие матрикса и экологического коридора. Буферные зоны.

Тема 6. Использование ландшафтного планирования в решении отраслевых задач. Применение методов и приёмов ЛП для решения задач строительства, мелиорации, организации ООПТ, рекреационных проектов. Идеальные модели при планировании природно- антропогенных ландшафтов. Модель

изолированного государства. Кольца Тюнена. Модель поляризованного ландшафта Б.Родомана.

Тема 7. Сложившаяся концепция ландшафтного планирования в Германии как пример эффективного использования принципов ландшафтного планирования. Связь немецкой, голландской и бельгийской моделей ландшафтной организации их влияние на современное состояние ЛП в России. Чувствительность и устойчивость ландшафтного компонента. Буферность, емкость поглощения, адаптивность, регенеративная способность.

Тема 8. Лекция 8. Заключение. Общие закономерности организации ландшафтного планирования. Результат ландшафтного планирования. Три основных иерархических уровня. Устойчивое развитие. Природно-ресурсный потенциал (ПРП). Возобновляемые и невозобновляемые природные ресурсы. Природное благо.

Письменная работа

Тема 2. Опыт охраны ценных территорий в зарубежных странах (Европейский подход). Проблема коммуникации с заинтересованными землепользователями. Экологические сети в Нидерландах. Метод LANDEP в Словакии. Пространственное планирование лесопользования в Канаде. Модельные леса в скандинавских странах. Система оценки характера ландшафта в графствах Великобритании. Контролируемые пожарные режимы в саваннах Австралии. Сравнение сценариев развития ландшафта в Дании. Сценарии изменения структуры ландшафтного покрова речного бассейна в Китае.

Тема 5. Основы практического применения ландшафтного планирования. Связь ЛП с экологическим проектированием и экспертизой и рациональной организацией природопользования. Анализ альтернатив. Альтернативы стратегических приоритетов. Альтернативы видов природопользования. Альтернативы размещения. Сравнение цепных реакций между компонентами и элементами ландшафта, возникающих при каждом возможном виде деятельности. Определение потенциальных угроз со стороны ландшафта для каждого вида деятельности (экзогенные процессы, ветровалы, подтопление, затопление, опасные животные и растения, приливы и т.д.) и ареалов их проявления. Локализация естественных ограничений на допустимые виды деятельности в зависимости от рельефа, горных пород, гидрографии, почв, микроклимата и др. Ранжирование видов природопользования по приоритетности для элементов ландшафта. Возможности создания искусственных элементов ландшафта для реализации тех или иных видов



деятельности (террасирование склонов, создание прудов, каналов, лесополос, ликвидация форм рельефа, спрямление русел и т.п.). Терксопы в СССР.

Тема 7. Сложившаяся концепция ландшафтного планирования в Германии как пример эффективного использования принципов ландшафтного планирования. Ландшафтный диагноз в Германии. Альтернативы видов природопользования. Альтернативы размещения. Сравнение цепных реакций между компонентами и элементами ландшафта, возникающих при каждом возможном виде деятельности. Пример проектирования дорожной сети с учетом комфортности водителя и устойчивости состояния фауны. Анализ траекторий и механизмы локализации вновь возникающих техногенных потсков. Возможности реставрации элементов ландшафта для осуществления целевых экологических или социально-экономических функций.

Адаптация технологий природопользования к естественным ограничениям. Адаптация инфраструктуры и границ видов землепользования к рельефу. Корректирование антропогенных нагрузок в соответствии с динамическим состоянием ПТК и потенциалом восстановления. Примеры технологической адаптации для разных природных зон и типов рельефа: способы вспашки, размещение культур, ориентация лесосек и сельскохозяйственных посадок, время лесозаготовок, сезонность выпаса, выбор техники. Пейзажно-эстетическая организация ландшафта.

Преподаватель

Заведующий кафедрой

 /Бакурова О.В./
 /Панасюк М.В./

**Вопросы к зачёту
по дисциплине**

Ландшафтоведение и ландшафтное планирование

Направление подготовки: География (Экономическая география и пространственное развитие территорий) очное магистр

Учебный год 2018/19

Курс 1

1. Ландшафтоведение. Л.С.Берг. Представления о ландшафте как о гесграфическом комплексе.
2. Компоненты природной среды. Компоненты природного ландшафта. Состав антропогенного ландшафта.

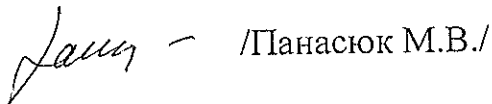
3. Окружающая среда. Природная среда. Эпигеосфера. Географическая оболочка.
4. Свойства ГО. Деление эпигеосферы по зональному и азональному принципу.
5. Место ландшафта в иерархии геосистем.
6. Экосистемы и геосистемы. Биотические и абиотические компоненты. Связи.
7. ПТК. Географический ландшафт. Природная геосистема.
8. Классификации ландшафтов по природным факторам (ГОСТ 17.8.1.02-88).
9. Классификации ландшафтов по принадлежности к морфоструктурам высшего порядка (по И. П. Герасимову).
10. Рельеф. Участие эндогенных и экзогенных сил в формировании рельефа. Классификация ландшафтов по особенностям макрорельефа, расчлененности и биоклиматическим различиям.
11. Классификации ландшафтов по типу геохимического режима (по Б.Б.Полынову), по степени изменённости, по устойчивости к антропогенным воздействиям.
12. Природно-антропогенные, антропогенные и культурные ландшафты. Виды антропогенных ландшафтов (по ГОСТ 17.8.1.02-88).
13. Вертикальные и горизонтальные связи в ландшафте. Геохоры. Катены.
14. Функции ландшафта.
15. Полифункциональность и полиструктурность ландшафта.
16. Классификация антропогенных воздействий.
17. Ландшафтное планирование как отрасль региональной политики государства.
18. Идеальные модели при планировании природно-антропогенных, культурных ландшафтов. Ландшафтная аксиология. Гармонические каноны. Нуклеарные системы. Хорионы. Фрактальность.
19. Идеальные модели при планировании природно-антропогенных ландшафтов. Модель изолированного государства. Кольца Тюнена.
20. Модели идеального оптимизированного экономического и расселенческого ландшафта В. Кристаллера и А. Леша. Модель поляризованного ландшафта Б.Б. Родомана.
21. Общая цель ландшафтного планирования. Общие направления в ландшафтном планировании хозяйственной деятельности.
22. Объекты ландшафтного планирования.
23. Истоки ЛП.
24. Результат ландшафтного планирования. Три основных иерархических уровня.

25. Устойчивое развитие Природно-ресурсный потенциал (ПРП). Возобновляемые и невозобновляемые природные ресурсы. Природное благо.
26. Принципы ЛП. Направления ЛП.
27. Этапы ЛП.
28. Инвентаризационный этап. Базовая информация, ее источники и интерпретация.
29. Конфликты природопользования. Составление матрицы конфликтов.
30. Оценка значимости и чувствительности компонентов и свойств ландшафта. Эталон представлений. Критерии оценки. Алгоритм построения карт значимости и чувствительности.
31. Чувствительность и устойчивость ландшафтного компонента. Буферность, емкость поглощения, адаптивность, регенеративная способность.
32. Значимость при оценке видов и биотопов. Классификация биотопов по значимости
33. Значимость при оценке почв. Определение параметра значимости при оценке климатических условий и природных вод. Понятие рекреационно-климатического потенциала.
34. Оценка значимости ландшафтов для рекреационных нужд.
35. Определение чувствительности биотопов. Классификация биотопов по показателю чувствительности.
36. Критерии оценки при определении чувствительности почв и атмосферы. Чувствительность ландшафтов.
37. Определение типа отраслевых целей развития территории. Сохранение. Развитие. Улучшение.
38. Экологический каркас в системе ландшафтного планирования.
39. Экологическая сеть. ТЭБ. ТЭР. ЭКОР. ЗСТ. ОП. ОДП. ЦЗО. РЭТ.
40. Модель островной биогеографии и её связь с ЭКТ. Понятие матрикса и экологического коридора. Буферные зоны. Классификация ООПТ.

Преподаватель

 Бакурова О.В./

Заведующий кафедрой

 /Панасюк М.В./

Регламент

балльно-рейтинговой оценки по дисциплине

«Научно-исследовательская работа»

Направление подготовки 05.04.02 География

Профиль подготовки: Экономическая география и пространственное развитие территорий

Учебный год 2018-2019

Курс I, II

Форма контроля (текущего и промежуточного)	Количество баллов, которое можно получить за данную форму контроля в соответствии с балльно-рейтинговой системой
Семестр 1.	
1. Курсовая работа по дисциплине	40
2. Письменная работа	10
Зачет с оценкой	50
Семестр 2.	
1. Отчет	45
2. Письменная работа	5
Зачет с оценкой	50
Семестр 3.	
1. Письменная работа	40
2. Деловая игра	10
Зачет с оценкой	50
Семестр 4.	
1. Презентация	15
2. Письменная работа	35
Зачет с оценкой	50

Преподаватель

И.Г. Мальганова

И.Г. Мальганова

Зав. кафедрой

М.В. Папасюк

М.В. Папасюк

Содержание основных форм текущего контроля

балльно-рейтинговой оценки по дисциплине

«Научно-исследовательская работа»

Направление подготовки 05.04.02 География

Профиль подготовки: Экономическая география и пространственное развитие территорий

Учебный год 2018-2019

Курс I, II

Семестр 1

Текущий контроль

1. Курсовая работа по дисциплине

Тема 1

Тематика курсовых работ по дисциплине

«Научно-исследовательская работа»

1. Наука и научно-техническая политика в Российской Федерации.
2. Программный подход в управлении научными исследованиями в России.
3. Институциональные и функциональные аспекты научных исследований и разработок.
4. Основные этапы научных исследований и планирование процесса НИР.
5. Методы и формы научного познания.
6. Нормативно-правовое обеспечение научно-исследовательской работы.
7. Кадровое обеспечение исследований и разработок в РФ.
8. Финансовое обеспечение научно-исследовательских разработок.
9. Эволюция методов научного исследования.
10. Научное исследование как творческий процесс и форма развития науки.
11. Специальные методы экономического исследования.
12. Методологические подходы в научных исследованиях.
13. Специфика научных исследований социально-экономических процессов.
14. Процессный подход в современном управлении производством.
15. Диалектический подход в экономических исследованиях.

16. Тенденции интеграции и дифференциации научного знания.
17. Программа научного исследования и ее разработка.
18. Организация НИОКР и модернизация экономики.
19. Руководство и планирование научными исследованиями.
20. Управление персоналом в научно-исследовательских коллективах.
21. Экономико-математические методы исследования: возможности и ограничения.
22. Социологические методы в практике экономических исследований.
23. Методы моделирования в экономических и социальных исследованиях.
24. Исследование бизнес-процессов в организации: методы и проблемы.
25. Субъекты и объекты научно-исследовательской работы в области экономики.
26. Научная гипотеза, методы и условия ее генерирования и верификации.
27. Особенности и принципы научного познания.
28. Формы представления результатов научных исследований и их особенности.
29. Основные этапы развития экономической науки в России.
30. Информационные технологии в прикладных экономических исследованиях.
31. Информационная база прикладных экономико-географических исследований

2. Письменная работа

Тема 1

Основные этапы развития экономико-географической науки в России.

Семестр 2

Текущий контроль

- 1. Отчет по этапу проведенной научно-исследовательской работы.**

Тема 2

Отчет, включающий программу и инструментарий исследования магистерской диссертации, обзор литературы.

- 2. Письменная работа**

Тема 2

Развернутый план и блок-схема разработки магистерской диссертации

Семестр 3

Текущий контроль

1. Письменная работа

Тема 3

Отчет, включающий результаты обработки эмпирической информации,
Статья в журнал по результатам прикладных исследований магистранта.

2. Деловая игра

Тема 3

Деловая игра "Веер предложений"

Основные этапы игры:

Этап 1. Постановка проблемы

Этот этап считается предварительным. Он подразумевает чёткую формулировку проблемы, отбор участников и распределение их ролей (ведущего, помощников и т.д.). Распределение, в свою очередь, зависит от специфики проблемы и формы, в которой будет проводиться штурм.

Этап 2. Генерация научно-исследовательских идей

Это основной этап и именно от него зависит успех всего НИР. По этой причине важно соблюдать следующие правила:

Максимальное количество идей, без любых ограничений

Принимаются даже фантастические, абсурдные и нестандартные идеи

Идеи можно и нужно комбинировать и улучшать (междисциплинарный подход)

Не должно быть никакой критики или оценивания предлагаемых идей

Этап 3. Отбор, систематизация и оценка идей

Заключительный, но не менее важный этап, который почему-то часто упускается из виду. Нужно понимать, что посредством этого этапа становится возможным выделить по-настоящему эффективные идеи и привести весь мозговой штурм к общему знаменателю.

В противоположность второму этапу, оценка и критика приветствуются. А то, насколько данный этап пройдет успешно, зависит от согласованности работы участников и общего направления их мнений относительно решаемой задачи и предлагаемых решений.

Как правило, для «мозгового штурма» создаётся две группы. В первую группу входят люди – генераторы идей, предлагающие решения. А вторая группа состоит из так называемой комиссии, занимающейся обработкой предложенных решений.

Семестр 4

Текущий контроль

Тема 4

Проект презентации магистерской диссертации (15-20 слайдов)

2. Письменная работа

Тема 4

Тексты опубликованных статей


Текст 2 и 3 глав магистерской диссертации, заверенные научным руководителем.

Преподаватель



И.Г.Мальганова

Зав. кафедрой



М.В.Панасюк

Вопросы к зачету с оценкой

по дисциплине

«Геоурбанистика»

Направление подготовки 05.04.02 География

Профиль подготовки: Экономическая география и пространственное развитие территорий

Учебный год 2018-2019

Курс 1.11

Семестр 1.

Вопросы к зачету с оценкой:

1. Значение и сущность научного поиска, научных исследований.
2. Наука и научно-техническая политика в Российской Федерации.
3. Приоритетные направления научных исследований.
4. Субъекты научно-исследовательской деятельности.
5. Институциональные основы научно-исследовательской деятельности.
6. Научные институты. Высшая аттестационная комиссия и ее роль в научных исследованиях.
7. Характеристика процесса научных исследований и его основных этапов.
8. Планирование процесса исследований и разработок.
9. Техническое задание.
10. План научно-исследовательской работы.
11. Программа НИР.
12. Отчет по научно-исследовательской работе и его подготовка.
13. Информация в социально-экономических исследованиях.
14. Работа с научной литературой.
15. Интернет-источники.
16. Источники информации в организации.
17. Стратегическая, отчетная, планово-прогнозная документация.
18. Локальные нормативные акты.
19. Данные бухгалтерского и управленческого учета, аудита, проверок контрольных органов.
20. Специальные исследования в организациях.

Семестр 2

Вопросы к зачету с оценкой:

1. Программа научного исследования и ее разработка.
2. Структура программы прикладного научного исследования.
3. Обоснование проблемы исследования, ее актуальности.
4. Цель и задачи исследования.
5. Предмет и объект исследования. Критерии оценки.
6. Характеристика основных понятий.
7. Рабочие гипотезы исследования.
8. Методы и инструментарий исследования.
9. Обработка полученной информации. Особенности проведения прикладных социологических исследований.
10. Методы анализа технико-экономических и социально-экономических показателей.
11. Методы планирования и прогнозирования.
12. Методы моделирования в социально-экономических исследованиях. Теоретическое моделирование. Эконометрическое моделирование.
13. Методы наблюдения и опроса.
14. Метод мозгового штурма.
15. Организация процесса научного исследования.
16. Индивидуальные и групповые научные исследования. Формирование проектной группы и планирование ее работы.
17. Методы управления проектами.

Семестр 3

Вопросы к зачету с оценкой:

1. Методы обработки эмпирической социально-экономической информации.
2. Группировка, систематизация.
3. Визуализация информации. Схематизация. Оформление таблиц и графиков. Инфографика.
4. Программные продукты, используемые при обработке эмпирической информации.
5. Многовариантность управленческих решений в условиях неопределенности.
6. Критерии выбора управленческих решений: экономические, социальные, бюджетные.
7. Снижение рисков.

8. Предложения и рекомендации в магистерской диссертации.
9. Стратегический, тактический и оперативный уровни предложений и рекомендаций.
10. Обоснование выбора проектных решений.
11. Оформление результатов научно-исследовательской работы в форме статьи, доклада и отчета
12. Подготовка научной статьи к публикации.
13. Требования к публикациям в журналах из перечня ВАК.
14. Требования к статьям, публикуемым в зарубежных журналах.
15. Научометрические показатели: Индекс Хирша, количество цитирований.
16. Оформление доклада.
17. Презентация научного доклада и требования к ней.
18. Требования к оформлению научного отчета.



Семестр 4

Вопросы к зачету с оценкой:

1. Научный текст как продукт научно-исследовательской деятельности.
2. Общая характеристика научного стиля.
3. Научный текст, его характеристики и виды.
4. Представленность в научном тексте всех условий исследовательской деятельности, субъектных характеристик.
5. Содержание и форма разных видов научного текста.
6. Композиционно-структурная организация научного текста.
7. Заданность структурной организации научного текста разных видов: научного отчета, доклада, статьи, тезисов, диссертации.
8. Оценка эффективности проектных предложений и рекомендаций
9. Эффективность проекта и ее виды.
10. Методы и показатели оценки экономической эффективности проектных предложений и рекомендаций.

11. Оценка социальной эффективности проекта.
12. Оценка бюджетной эффективности проекта.
13. Общие требования к оформлению магистерской диссертации.
14. Стандарт оформления магистерской диссертации.
15. Предзащита магистерской диссертации.
16. Подготовка к защите магистерской диссертации.
17. Проверка диссертации в системе «Антиплагиат».
18. Презентация магистерской диссертации: структура и оформление.
19. Защита магистерской диссертации и ее процедур.

Преподаватель
Зав. кафедрой

И.Г.Мальганова
М.В.Панасюк

Регламент

балльно-рейтинговой оценки по дисциплине

«Геоурбанистика»

Направление подготовки 05.04.02 География

Профиль подготовки: Экономическая география и пространственное развитие территорий

Учебный год 2018-2019

Курс I

Форма контроля (текущего и промежуточного)	Количество баллов, которое можно получить за данную форму контроля в соответствии с балльно-рейтинговой системой
1. Кейс	5
2. Лабораторные работы	5
3. Деловая игра	10
4. Научный доклад	7
5. Лабораторные работы	5
6. Лабораторные работы	5
7. Презентация	5
8. Тестирование	8
	50
Экзамен	50

Преподаватель



И.Г.Мальганова

Зав. кафедрой



М.В.Панасюк

Содержание основных форм текущего контроля

балльно-рейтинговой оценки по дисциплине
«Геоурбанистика»

Направление подготовки 05.04.02 География

Профиль подготовки: Экономическая география и пространственное развитие территорий

Учебный год 2018-2019

Курс 1

1. Кейс

Темы 1, 3

Решение кейсов на темы №1. ГЕОУРБАНИСТИКА: ОСНОВНЫЕ ПОНЯТИЯ, ПРЕДМЕТ, ЗАДАЧИ И МЕСТО В СИСТЕМЕ НАУК; темы №3 УРБАНИЗАЦИЯ: ГЛАВНЫЕ ПОНЯТИЯ И ОСОБЕННОСТИ, а также модернизации креативных общественных пространств и маркетинга территорий на основе реальных проектов стратегического развития городов России и Европы. (работа в группа 4-5 человек)

2. Лабораторные работы

Тема 2

Создать инфографику о Древнем городе (по вариантам). Работу по созданию инфографики можно провести на сайте <https://piktochart.com/>, www.canva.com или любом другом ресурсе, затем сохранив в формате .jpeg прикрепить на учебной странице.

Вариант №1. Историко-географические особенности развития г.Иерихон.

Вариант №2. Историко-географические особенности развития г.Дамаск.

Вариант №3. Историко-географические особенности развития г.Библ.

Вариант №4. Историко-географические особенности развития г.Аргос.

Вариант №5. Историко-географические особенности развития г.Сузы.

Вариант №6. Историко-географические особенности развития г. Афины.

Вариант №7. Историко-географические особенности развития г.Сидон.

Вариант №8. Историко-географические особенности развития г.Файюм.

Вариант №9. Историко-географические особенности развития г.Пловдив.

Вариант №10. Историко-географические особенности развития г.Газиантеп.

Вариант №11. Историко-географические особенности развития г.Бейрут.

Вариант №12. Историко-географические особенности развития г.Иерусалим.

Вариант №13. Историко-географические особенности развития г. Тир.

Вариант №14. Историко-географические особенности развития г. Арбиль.

Вариант №15. Историко-географические особенности развития г. Киркук.

Вариант №16. Историко-географические особенности развития г. Яффа.

Вариант №17. Историко-географические особенности развития г. Алеппо.

Вариант №18. Историко-географические особенности развития г. Мантуя.

Вариант №19. Историко-географические особенности развития г. Фивы.

3. Деловая игра

Тема 4

Игра "Urban Constructor"

Цель игры - создать городской историко-культурный парк.

Роли в игре:

1. The Creator / Создатель

2. Public opinion (citizens) / Публичное мнение

3. Ministry of Environment - Expert on Environmental Protection / Министерство экологии ?
Эксперты по защите окружающей среды

4. Mass media and PR / Средства массовой информации

5. Ministry of Construction - Building company / Министерство строительства ?
Строительная компания

6. Ministry of Culture - Experts on history and culture / Министерство культуры ?
Эксперты по истории и культуре

7. Sponsors and Investors / Спонсоры и инвесторы

Правила игры:

Возможное количество игроков от 7 человек. Перед началом игры каждый участник вытягивает карточку с описанием роли в игре. Каждой роли игрока соответствует определенный цвет на игровом поле.

Игрок, получивший роль "Создателя" является движущимся по игровому полю с помощью кубика и получает определенное количество стартового капитала.

Каждый игрок выполняет определенную роль, проигрывает ее, взаимодействуя с

Создателем. Игроки должны придерживаться своей роли и цели и в зависимости от них проигрывать ситуацию. Успешным окончанием игры считается реализация Историко-культурного парка.

4. Научный доклад

Тема 7

Научный доклад, включающий отчет о выполнении небольшого экономико-географического исследования города на основе структуры ЭГП Майергойза:

- Вариант 1. Специфика экономико-географического положения г.Казани.
- Вариант 2. Специфика экономико-географического положения г.Москвы.
- Вариант 3. Специфика экономико-географического положения г.Санкт-Петербурга.
- Вариант 4. Специфика экономико-географического положения г.Нижегного Новгорода.
- Вариант 5. Специфика экономико-географического положения г.Новосибирска.
- Вариант 6. Специфика экономико-географического положения г.Ростова-на-Дону.
- Вариант 7. Специфика экономико-географического положения г.Владивостока.
- Вариант 8. Специфика экономико-географического положения г.Хабаровска.
- Вариант 9. Специфика экономико-географического положения г.Йошкар-Олы.
- Вариант 10. Специфика экономико-географического положения г.Ульяновска.
- Вариант 11. Специфика экономико-географического положения г.Оренбурга.
- Вариант 12. Специфика экономико-географического положения г.Грозного.
- Вариант 13. Специфика экономико-географического положения г.Сочи.
- Вариант 14. Специфика экономико-географического положения г.Петрозаводска.
- Вариант 15. Специфика экономико-географического положения г.Екатеринбурга
- Вариант 16. Специфика экономико-географического положения г.Челябинска.
- Вариант 17. Специфика экономико-географического положения г.Омска.
- Вариант 18. Специфика экономико-географического положения г. Самары.
- Вариант 19. Специфика экономико-географического положения г.Уфы.
- Вариант 20. Специфика экономико-географического положения г.Красноярска.

- Вариант 21. Специфика экономико-географического положения г.Перьми.
- Вариант 22. Специфика экономико-географического положения г.Волгограда.
- Вариант 23. Специфика экономико-географического положения г.Краснодара.
- Вариант 24. Специфика экономико-географического положения г.Тюмени.
- Вариант 25. Специфика экономико-географического положения г.Иркутска.
- Вариант 26. Специфика экономико-географического положения г.Барнаула.
- Вариант 27. Специфика экономико-географического положения г.Калининграда.
- Вариант 28. Специфика экономико-географического положения г.Астрахани.
- Вариант 29. Специфика экономико-географического положения г.Кирова.
- Вариант 30. Специфика экономико-географического положения г.Чебоксары.

5. Лабораторные работы

Тема 8

Лабораторная работа с официальной Публичной кадастровой картой (pkk5.rosreestr.ru)

Задание: выбрать город и провести анализ для городской и сельской части по Публичной кадастровой карте. Сравнить два маршрута, проходящие в городской и сельской местности, определить особенности каждого типа застройки, выявить тенденции и закономерности, характерные каждому типу территории.

6. Лабораторные работы

Тема 12

Используя открытый ресурс OpenStreetMap, приложение OsmAnd построить маршрут, используя онлайн сервис маршрутизации YourNavigation. <http://www.yournavigation.org>.
Опишите тенденцию развития города.

Шаг №1. Просмотрите обучающее видео

Шаг №2. Зарегистрируйтесь на OpenStreetMap <http://www.openstreetmap.org>, попробуйте создать три вида объектов в новом слое на сайте (линии, точки и объекты), сделайте Print:Screen и сохраните на Вашем сайте в виде картинки .jpeg

Шаг №3. <http://www.yournavigation.org/> создайте 2 вида маршрута:

1. Ваш ежедневный маршрут от дома и до учебного здания КФУ (Кремлевская, 6/20)
2. Маршрут туристический по городу мира (минимум с 7 точками посещения, с

описанием, фото и экономико-географическими характеристиками "остановок")

Вариант №1. Париж

Вариант №2. Лондон.

Вариант №3. Санкт-Петербург.

Вариант №4. Москва.

Вариант №5. Рим

Вариант №6. Лиссабон

Вариант №7. Амстердам.

Вариант №8. Брюссель

Вариант №9. Берн

Вариант №10. Берлин

Вариант №11. Франкфурт-на-Майне

Вариант №12. Нью-Йорк

Вариант №13. Лос-Анджелес.

Вариант №14. Токио

Вариант №15. Пекин

Вариант №16. Прага

Вариант №17. Владивосток.

Вариант №18. Сидней

7. Презентация

Тема 13

Тематика презентаций:

Вариант 1. Преимущества и недостатки развития г. Нью-Йорк

Вариант 2. Преимущества и недостатки развития г. Лондон

Вариант 3. Преимущества и недостатки развития г. Париж

Вариант 4. Преимущества и недостатки развития г. Токио

- Вариант 5. Преимущества и недостатки развития г. Гонконг
- Вариант 6. Преимущества и недостатки развития г. Лос-Анджелес
- Вариант 7. Преимущества и недостатки развития г. Чикаго
- Вариант 8. Преимущества и недостатки развития г. Пекин
- Вариант 9. Преимущества и недостатки развития г. Сингапур
- Вариант 10. Преимущества и недостатки развития г. Вашингтон
- Вариант 11. Преимущества и недостатки развития г. Брюссель
- Вариант 12. Преимущества и недостатки развития г. Сеул
- Вариант 13. Преимущества и недостатки развития г. Торонто
- Вариант 14. Преимущества и недостатки развития г. Сидней
- Вариант 15. Преимущества и недостатки развития г. Мадрид
- Вариант 16. Преимущества и недостатки развития г. Вена
- Вариант 17. Преимущества и недостатки развития г. Москва
- Вариант 18. Преимущества и недостатки развития г. Шанхай
- Вариант 19. Преимущества и недостатки развития г. Берлин
- Вариант 20. Преимущества и недостатки развития г. Буэнос-Айрес
- Вариант 21. Преимущества и недостатки развития г. Бостон
- Вариант 22. Преимущества и недостатки развития г. Сан-Франциско
- Вариант 23. Преимущества и недостатки развития г. Франкфурт-на-Майне
- Вариант 24. Преимущества и недостатки развития г. Барселона
- Вариант 25. Преимущества и недостатки развития г. Мельбурн
- Вариант 26. Преимущества и недостатки развития г. Амстердам
- Вариант 27. Преимущества и недостатки развития г. Дубай
- Вариант 28. Преимущества и недостатки развития г. Стамбул
- Вариант 29. Преимущества и недостатки развития г. Майами
- Вариант 30. Преимущества и недостатки развития г. Монреаль

Вариант 31. Преимущества и недостатки развития г.Цюрих

Вариант 32. Преимущества и недостатки развития г.Рим

Вариант 33. Преимущества и недостатки развития г.Стокгольм

Вариант 34. Преимущества и недостатки развития г.Сан-Паулу

Вариант 35. Преимущества и недостатки развития г.Мехико

Вариант 36. Преимущества и недостатки развития г.Атланта

Вариант 37. Преимущества и недостатки развития г.Мюнхен

Вариант 38. Преимущества и недостатки развития г.Хьюстон

Вариант 39. Преимущества и недостатки развития г.Женева

Вариант 40. Преимущества и недостатки развития г.Тайбэй

8. Тестирование

Темы 7, 14, 15, 16, 17, 18

Тестирование проходит на площадке одноименного дистанционного курса "Геоурбанистика" на edu.kpfu.ru или на альтернативной интерактивной площадке <https://quizizz.com> по темам:

Тема 7. ЭКОНОМИКО-ГЕОГРАФИЧЕСКОЕ ПОЛОЖЕНИЕ ГОРОДОВ (ЭГП).

Тема 14. ГОРОДА АМЕРИКИ

Тема 15. ГОРОДА АЗИИ. ГОРОДА АВСТРАЛИИ И ОКЕАНИИ

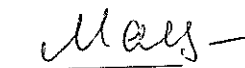
Тема 16. ГОРОДА АФРИКИ.

Тема 17. ГОРОДА ЕВРОПЫ

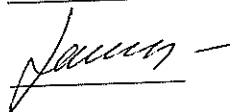
Тема 18. ГОРОДА РОССИИ

Преподаватель

Зав. кафедрой



И.Г.Мальганова



М.В.Панасюк

Вопросы к экзамену

по дисциплине
«Геоурбанистика»

Направление подготовки 05.04.02 География

Профиль подготовки: Экономическая география и пространственное развитие территорий


Учебный год 2018-2019

Курс 1

1. История географического изучения городов.
2. Понятие "город" и основные проблемы его определения.
3. Развитие градостроительных идей.
4. Современные исследования по геоурбанистике во Франции, США, Англии, Швеции и других странах
5. Краткая история города как форма существования цивилизации.
6. Причины появления городов. Черты первых городов.
7. Города Древнего мира. Средневековые города
8. Города России с древнейших времен до начала XX в.
9. Урбанизация: понятие, уровни и этапы. Стадии урбанизации по Д. Джиббсу.
10. Региональные особенности современной стадии урбанизации. "Ложная урбанизация"
11. Город в стратегиях и практике территориального развития.
12. Пространственная дифференциация урбанистической и территориально-урбанистической структур России.
13. Территориальная структура городов (историческое ядро, и т.д.).
14. Проблема типологии городов.
15. Городские агломерации, факторы их образования и методы выделения.
16. "Мегалополисы", факторы их формирования и роль в развитии общества.
17. Опорный каркас расселения.
18. Город как система в большой системе городов.
19. Функциональная структура городов.
20. Градообразующий потенциал города и его оценка.
21. Особенности и закономерности формирования систем городов в районах различных экономико-географических типов.

22. Структура городского сообщества.
23. Новейшие тенденции изменения социальной структуры городов.
24. Понятие ЭГП города, его структура, аспекты, особенности.
25. Особенности и задачи исследования микрогеографии города.
26. Структура и строительное зонирование города. Функциональные зоны городской застройки.
27. Типы планировки.
28. Особенности функциональной структуры городов России.
29. Идея города-сада, ее судьба. Проблемы планировки растущих городов. Иннополисы. Новые города.
30. Транспортные основы городского плана.
31. Подземная урбанистика.
32. Проектирование городов: основные принципы и стадии. Генеральный план города
33. Принципы и технологии проектирования развития города (на материале российских и зарубежных городов).
34. Основные проблемы городов.
35. Всемирные тенденции развития городов.
36. Глобальный город.
37. Современные черты городов мира и России.
38. Особенности развития городов Северной и Латинской Америки.
39. Особенности развития городов Австралии и Океании.
40. Особенности развития городов Африки
41. Особенности развития городов Азии.
42. Особенности развития городов Европы.
43. Особенности развития городов в регионах России.
44. Казань: оценка ЭГП, генеральный план, перспективы развития.
45. Национальные проекты и городское развитие

Преподаватель
Зав. кафедрой



И.Г. Мальганова
М.В. Панасюк

Регламент

балльно-рейтинговой оценки по дисциплине

«Геоурбанистика»

Направление подготовки 05.04.02 География

Профиль подготовки: Экономическая география и пространственное развитие территорий


Форма обучения: заочная

Учебный год 2018-2019

Курс 1

Форма контроля (текущего и промежуточного)	Количество баллов, которое можно получить за данную форму контроля в соответствии с балльно-рейтинговой системой
1. Кейс	5
2. Деловая игра	10
3. Научный доклад	10
4. Презентация	10
5. Тестирование	15
	50
Экзамен	50

Преподаватель



И.Г.Мальганова

Зав. кафедрой



М.В.Панасюк

Содержание основных форм текущего контроля

балльно-рейтинговой оценки по дисциплине
«Геоурбанистика»

Направление подготовки 05.04.02 География

Профиль подготовки: Экономическая география и пространственное развитие территорий

Форма обучения: заочная

Учебный год 2018-2019

Курс 1

1. Кейс

Темы 1, 3

Решение кейсов на темы №1. ГЕОУРБАНИСТИКА: ОСНОВНЫЕ ПОНЯТИЯ, ПРЕДМЕТ, ЗАДАЧИ И МЕСТО В СИСТЕМЕ НАУК; темы №3 УРБАНИЗАЦИЯ: ГЛАВНЫЕ ПОНЯТИЯ И ОСОБЕННОСТИ, а также модернизации креативных общественных пространств и маркетинга территорий на основе реальных проектов стратегического развития городов России и Европы. (работа в группа 4-5 человек)

2. Деловая игра

Тема 4

Игра "Urban Constructor"

Цель игры - создать городской историко-культурный парк.

Роли в игре:

1. The Creator / Создатель

2. Public opinion (citizens) / Публичное мнение

3. Ministry of Environment - Expert on Environmental Protection / Министерство экологии ?
Эксперты по защите окружающей среды

4. Mass media and PR / Средства массовой информации

5. Ministry of Construction - Building company / Министерство строительства ?
Строительная компания

6. Ministry of Culture - Experts on history and culture / Министерство культуры ? Эксперты
по истории и культуре

7. Sponsors and Investors / Спонсоры и инвесторы

Правила игры:

Возможное количество игроков от 7 человек. Перед началом игры каждый участник

вытягивает карточку с описанием роли в игре. Каждой роли игрока соответствует определенный цвет на игровом поле.

Игрок, получивший роль "Создателя" является движущимся по игровому полю с помощью кубика и получает определенное количество стартового капитала.

Каждый игрок выполняет определенную роль, проигрывает ее, взаимодействуя с Создателем. Игроки должны придерживаться своей роли и цели и в зависимости от них проигрывать ситуацию. Успешным окончанием игры считается реализация Историко-культурного парка.

3. Научный доклад

Тема 7

Научный доклад, включающий отчет о выполнении небольшого экономико-географического исследования города на основе структуры ЭГП Майергойза:

Вариант 1. Специфика экономико-географического положения г.Казани.

Вариант 2. Специфика экономико-географического положения г.Москвы.

Вариант 3. Специфика экономико-географического положения г.Санкт-Петербурга.

Вариант 4. Специфика экономико-географического положения г.Нижнего Новгорода.

Вариант 5. Специфика экономико-географического положения г.Новосибирска.

Вариант 6. Специфика экономико-географического положения г.Ростова-на-Дону.

Вариант 7. Специфика экономико-географического положения г.Владивостока.

Вариант 8. Специфика экономико-географического положения г.Хабаровска.

Вариант 9. Специфика экономико-географического положения г.Йошкар-Олы.

Вариант 10. Специфика экономико-географического положения г.Ульяновска.

Вариант 11. Специфика экономико-географического положения г.Оренбурга.

Вариант 12. Специфика экономико-географического положения г.Грозного.

Вариант 13. Специфика экономико-географического положения г.Сочи.

Вариант 14. Специфика экономико-географического положения г.Петрозаводска.

Вариант 15. Специфика экономико-географического положения г.Екатеринбурга.

Вариант 16. Специфика экономико-географического положения г.Челябинска.

Вариант 17. Специфика экономико-географического положения г.Омска.

- Вариант 18. Специфика экономико-географического положения г. Самары.
- Вариант 19. Специфика экономико-географического положения г.Уфы.
- Вариант 20. Специфика экономико-географического положения г.Красноярска.
- Вариант 21. Специфика экономико-географического положения г.Перьми.
- Вариант 22. Специфика экономико-географического положения г.Волгограда.
- Вариант 23. Специфика экономико-географического положения г.Краснодара.
- Вариант 24. Специфика экономико-географического положения г.Тюмени.
- Вариант 25. Специфика экономико-географического положения г.Иркутска.
- Вариант 26. Специфика экономико-географического положения г.Барнаула.
- Вариант 27. Специфика экономико-географического положения г.Калининграда.
- Вариант 28. Специфика экономико-географического положения г.Астрахани.
- Вариант 29. Специфика экономико-географического положения г.Кирова.
- Вариант 30. Специфика экономико-географического положения г.Чебоксары.

4. Презентация

Тема 13

Тематика презентаций:

- Вариант 1. Преимущества и недостатки развития г. Нью-Йорк
- Вариант 2. Преимущества и недостатки развития г. Лондон
- Вариант 3. Преимущества и недостатки развития г.Париж
- Вариант 4. Преимущества и недостатки развития г.Токио
- Вариант 5. Преимущества и недостатки развития г.Гонконг
- Вариант 6. Преимущества и недостатки развития г.Лос-Анджелес
- Вариант 7. Преимущества и недостатки развития г.Чикаго
- Вариант 8. Преимущества и недостатки развития г.Пекин
- Вариант 9. Преимущества и недостатки развития г.Сингапур
- Вариант 10. Преимущества и недостатки развития г.Вашингтон

- Вариант 11. Преимущества и недостатки развития г.Брюссель
- Вариант 12. Преимущества и недостатки развития г.Сеул
- Вариант 13. Преимущества и недостатки развития г.Торонто
- Вариант 14. Преимущества и недостатки развития г.Сидней
- Вариант 15. Преимущества и недостатки развития г.Мадрид
- Вариант 16. Преимущества и недостатки развития г.Вена
- Вариант 17. Преимущества и недостатки развития г.Москва
- Вариант 18. Преимущества и недостатки развития г.Шанхай
- Вариант 19. Преимущества и недостатки развития г.Берлин
- Вариант 20. Преимущества и недостатки развития г.Буэнос-Айрес
- Вариант 21. Преимущества и недостатки развития г.Бостон
- Вариант 22. Преимущества и недостатки развития г.Сан-Франциско
- Вариант 23. Преимущества и недостатки развития г.Франкфурт-на-Майне
- Вариант 24. Преимущества и недостатки развития г.Барселона
- Вариант 25. Преимущества и недостатки развития г.Мельбурн
- Вариант 26. Преимущества и недостатки развития г.Амстердам
- Вариант 27. Преимущества и недостатки развития г.Дубай
- Вариант 28. Преимущества и недостатки развития г.Стамбул
- Вариант 29. Преимущества и недостатки развития г.Майами
- Вариант 30. Преимущества и недостатки развития г.Монреаль
- Вариант 31. Преимущества и недостатки развития г.Цюрих
- Вариант 32. Преимущества и недостатки развития г.Рим
- Вариант 33. Преимущества и недостатки развития г.Стокгольм
- Вариант 34. Преимущества и недостатки развития г.Сан-Паулу
- Вариант 35. Преимущества и недостатки развития г.Мехико
- Вариант 36. Преимущества и недостатки развития г.Атланта

Вариант 37. Преимущества и недостатки развития г.Мюнхен

Вариант 38. Преимущества и недостатки развития г.Хьюстон

Вариант 39. Преимущества и недостатки развития г.Женева

Вариант 40. Преимущества и недостатки развития г.Тайбэй

5. Тестирование

Темы 7, 14, 15, 16, 17, 18

Тестирование проходит на площадке одноименного дистанционного курса "Геоурбанистика" на edu.krfu.ru или на альтернативной интерактивной площадке <https://quizizz.com> по темам:

Тема 7. ЭКОНОМИКО-ГЕОГРАФИЧЕСКОЕ ПОЛОЖЕНИЕ ГОРОДОВ (ЭГП).

Тема 14. ГОРОДА АМЕРИКИ

Тема 15. ГОРОДА АЗИИ. ГОРОДА АВСТРАЛИИ И ОКЕАНИИ

Тема 16. ГОРОДА АФРИКИ.

Тема 17. ГОРОДА ЕВРОПЫ

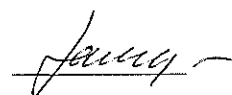
Тема 18. ГОРОДА РОССИИ

Преподаватель



И.Г.Мальгансза

Зав. кафедрой



М.В.Панасюк

Вопросы к экзамену

по дисциплине
«Геоурбанистика»

Направление подготовки 05.04.02 География

Профиль подготовки: Экономическая география и пространственное развитие территорий

Форма обучения: заочная

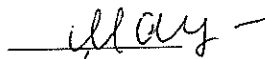

Учебный год 2018-2019

Курс I

1. История географического изучения городов.
2. Понятие "город" и основные проблемы его определения.
3. Развитие градостроительных идей.
4. Современные исследования по геоурбанистике во Франции, США, Англии, Швеции и других странах
5. Краткая история города как форма существования цивилизации.
6. Причины появления городов. Черты первых городов.
7. Города Древнего мира. Средневековые города
8. Города России с древнейших времен до начала XX в.
9. Урбанизация: понятие, уровни и этапы. Стадии урбанизации по Д. Джиббсу.
10. Региональные особенности современной стадии урбанизации. "Ложная урбанизация"
11. Город в стратегиях и практике территориального развития.
12. Пространственная дифференциация урбанистической и территориально-урбанистической структур России.
13. Территориальная структура городов (историческое ядро, и т.д.).
14. Проблема типологии городов.
15. Городские агломерации, факторы их образования и методы выделения.
16. "Мегалополисы", факторы их формирования и роль в развитии общества.
17. Опорный каркас расселения.
18. Город как система в большой системе городов.
19. Функциональная структура городов.
20. Градообразующий потенциал города и его оценка.
21. Особенности и закономерности формирования систем городов в районах различных экономико-географических типов.

22. Структура городского сообщества.
23. Новейшие тенденции изменения социальной структуры городов.
24. Понятие ЭГП города, его структура, аспекты, особенности.
25. Особенности и задачи исследования микрогеографии города.
26. Структура и строительное зонирование города. Функциональные зоны городской застройки.
27. Типы планировки.
28. Особенности функциональной структуры городов России.
29. Идея города-сада, ее судьба. Проблемы планировки растущих городов. Иннополисы. Новые города.
30. Транспортные основы городского плана.
31. Подземная урбанистика.
32. Проектирование городов: основные принципы и стадии. Генеральный план города.
33. Принципы и технологии проектирования развития города (на материале российских и зарубежных городов).
34. Основные проблемы городов.
35. Всемирные тенденции развития городов.
36. Глобальный город.
37. Современные черты городов мира и России.
38. Особенности развития городов Северной и Латинской Америки.
39. Особенности развития городов Австралии и Океании.
40. Особенности развития городов Африки
41. Особенности развития городов Азии.
42. Особенности развития городов Европы.
43. Особенности развития городов в регионах России.
44. Казань: оценка ЭГП, генеральный план, перспективы развития.
45. Национальные проекты и городское развитие

Преподаватель
Зав. кафедрой





И.Г. Мальганова
М.В. Панасюк

Регламент
Балльно-рейтинговой оценки по дисциплине
Региональная экономика
Направление подготовки 05.04.02, География, профиль:
«Экономическая география и пространственное развитие территорий»
Форма обучения: очная
Учебный год 2018/2019
Курс 1

Форма контроля (текущего и промежуточного)	Количество баллов, которое можно получить за данную форму контроля в соответствии с балльно-рейтинговой системой
Устный опрос	10
Письменная работа	20
Презентация	20
	50
Зачет с оценкой	50

Преподаватель




М.В.Панасюк

Преподаватель

 Г.Н.Хадиуллина

Зав. кафедрой



М.В.Панасюк

Содержание основных форм текущего контроля
по дисциплине
Региональная экономика
Направление подготовки 05.04.02, География, профиль:
«Экономическая география и пространственное развитие территорий»
Форма обучения: очная
Учебный год 2018/2019
Курс 1

1. Эссе по теме «Предмет региональной экономики и управления. Понятие и типологизация регионов»
2. Практическое занятие и научный доклад по теме: «Регион как объект хозяйствования и управления»
3. Практические занятия и научный доклад по теме: «Природно-ресурсный потенциал региона. Распределение экономической деятельности в пространстве»
4. Практические занятия по теме: «Регион как объект макроэкономического анализа
Анализ регионального дохода»
5. Практические занятия и реферат по теме: «Региональный рост и межрегиональное неравенство
Региональная политика, ее цели и инструменты»
6. Практические занятия и научный доклад по теме: «Свободные экономические зоны как инструмент региональной политики
Организация управления»

Преподаватель




М.В.Панасюк

Преподаватель



 Г.Н.Хадиуллина

Зав. кафедрой




М.В.Панасюк

Вопросы к зачету
по дисциплине
Региональная экономика
Направление подготовки 05.04.02, География, профиль:
«Экономическая география и пространственное развитие территорий»
Форма обучения: очная
Учебный год 2018/2019
Курс I

1. Региональная экономика и управление как научная дисциплина. Исторические этапы развития региональных исследований.
2. Предмет дисциплины «Региональная экономика и управление». Основные задачи региональной экономики и управления.
3. Регион как объект хозяйствования и управления.
4. Регион в хозяйственном комплексе страны
5. Формы пространственной организации хозяйства и расселения.
6. Теория сельскохозяйственного штандорта Й. Тюнена. Штандорт промышленного предприятия В. Лаунхардта.
7. Теория центральных мест.
8. Теория Хекшера – Олина.
9. Учение о пространственной организации хозяйства А.Лёша.
10. Современные направления развития теории региональной экономики: теория «центр–периферия», теория полюсов роста, концепция осей развития.
11. Современные направления развития теории региональной экономики: теория энергопроизводственных циклов, теория территориально-производственного комплекса, кластерная теория.
12. Закономерности, принципы и факторы размещения производительных сил.
13. Понятие и сущность регионального воспроизводственного процесса.
14. Региональные различия воспроизводства. Пропорции регионального воспроизводственного процесса.
15. Региональное развитие. Параметры регионального развития.
16. Система макроэкономических показателей региона.
17. Методы исчисления ВРП.
18. Анализ социально-экономического состояния региона.
19. Регионализация системы национальных счетов. Система региональных счетов.
20. Система региональных балансов.
21. Таблицы и модель «затраты - выпуск»
22. Система региональных рынков. Потребительский рынок. Региональный финансовый рынок.
23. Региональный рынок недвижимости. Региональный информационный рынок.
24. Сущность региональных финансов. Состав финансовых ресурсов региона.
25. Основные функции региональных финансов.
26. Региональный бюджет. Консолидированный бюджет субъекта РФ.
27. Цели, задачи, основные направления региональной политики. Методы и формы реализации региональной политики в Российской Федерации
28. Сущность регионального управления.


29. Принципы организации региональных органов государственной власти. Структура органов регионального управления.
30. Экономическая оценка природно-ресурсного потенциала регионов Центрального федерального округа.
31. Трудовые ресурсы регионов Центрального федерального округа.
32. Структура экономики и отрасли специализации регионов Центрального федерального округа.
33. Динамика экономического развития регионов Центрального федерального округа в 1990 – 2010-х гг.
34. Банковская система и финансовый капитал регионов Центрального федерального округа.
35. Межрегиональные и внешнеэкономические связи регионов Центрального федерального округа.
36. Внутренние различия в уровне социально-экономического развития территорий и пространственная организация производительных сил Центрального федерального округа.
37. Экономическая оценка природно-ресурсного потенциала регионов Сибирского федерального округа.
38. Трудовые ресурсы регионов Сибирского федерального округа.
39. Структура экономики и отрасли специализации регионов Сибирского федерального округа.
40. Динамика экономического развития регионов Сибирского федерального округа в 1990 – 2010-х гг.
41. Банковская система и финансовый капитал регионов Сибирского федерального округа.
42. Межрегиональные и внешнеэкономические связи регионов Сибирского федерального округа.
43. Внутренние различия в уровне социально-экономического развития территорий и пространственная организация производительных сил Сибирского федерального округа.
44. Экономическая оценка природно-ресурсного потенциала регионов Приволжского федерального округа.
45. Трудовые ресурсы регионов Приволжского федерального округа.
46. Структура экономики и отрасли специализации регионов Приволжского федерального округа.
47. Динамика экономического развития регионов Приволжского федерального округа в 1990 – 2010-х гг.
48. Банковская система и финансовый капитал регионов Приволжского федерального округа.
49. Межрегиональные и внешнеэкономические связи регионов Приволжского федерального округа.
50. Внутренние различия в уровне социально-экономического развития территорий и пространственная организация производительных сил Приволжского федерального округа.

Преподаватель




М.В.Панасюк

Преподаватель

 И.Хадиуллина

Зав. кафедрой



М.В.Панасюк

Регламент

балльно-рейтинговой оценки по дисциплине
«Стратегическое планирование регионального развития»

Направление подготовки 05.04.02 География

Профиль подготовки: Экономическая география и пространственное развитие территорий

Учебный год 2018-2019

Курс I

Семестр II

Форма контроля (текущего и промежуточного)	Количество баллов, которое можно получить за данную форму контроля в соответствии с балльно- рейтинговой системой
Семестр 2.	
1. Письменная работа	5
2. Письменная работа	5
3. Презентация	10
4. Контрольная работа	10
Экзамен	50

Преподаватель



Е.М.Пудовик

Преподаватель



И.Г.Мальганова

Преподаватель



И.В.Юсупова

Зав. кафедрой



М.В.Панасюк

Содержание основных форм текущего контроля

балльно-рейтинговой оценки по дисциплине

«Научно-исследовательская работа»

Направление подготовки 05.04.02 География

Профиль подготовки: Экономическая география и пространственное развитие территорий

Учебный год 2018-2019

Курс I, II

Семестр II

Текущий контроль

1. Письменная работа №1

Тема 1.

Главное в организации стратегического планирования крупного города (региона), муниципального образования.

Основные этапы разработки стратегического плана Основная задача органов управления крупного города (региона).


В чем преимущества и недостатки планирования, основанного на сопричастности. Каково место стратегии в иерархии плановых Документов.

Что такое скользящее планирование. Сформулируйте основные принципы стратегического планирования.

Расшифруйте аббревиатуру КРЭП. Опишите основные этапы процесса стратегического планирования.

Какие требования существуют для описания плановых задач?

Преподаватель



Е.М.Пудовик

Преподаватель




И.Г.Мальганова

Преподаватель



И.В.Юсупова

Зав. кафедрой



М.В.Панасюк

Вопросы к экзамену

по дисциплине

«Стратегическое планирование регионального развития»

Направление подготовки 05.04.02 География

Профиль подготовки: Экономическая география и пространственное развитие территорий

Учебный год 2018-2019

Курс I

Семестр I

Вопросы к экзамену:

1. Понятие и сущность планирования.
2. Понятия стратегии и стратегического планирования.
3. Предмет, объект, цели и задачи стратегического планирования.
4. Структура и содержание процесса стратегического планирования территориальных социально-экономических систем.
5. Формы и виды планов
6. Понятие системы. Системный подход в планировании.
7. Социально-экономическая система.
8. Социально-экономическая система как объект планирования.
9. Понятия региона и региональной системы.
10. Главные особенности региона как объекта планирования.
11. Планирование в системе функций управления.
12. Процесс и аспекты планирования социально-экономических систем.
13. Функции планирования в системе стратегического управления территорией
14. Закономерности стратегического планирования территориальных социально-экономических систем
15. Процесс территориального стратегического планирования
16. Понятие целеполагания. Миссия территории.
17. Миссия территории и целеполагающая система территориального стратегического планирования
18. Стратегические цели развития.
19. Классификация стратегических целей развития территориальных социально-экономических систем.
20. Основные факторы внешней и внутренней среды региона.
21. Особенности внешней среды региона Республики Татарстан.
22. Понятие и виды конкурентоспособности региона.

23. Функциональные подсистемы и показатели, используемые при анализе конкурентных позиций региона.
24. Показатели общих сведений о регионе. Показатели оценки природно-ресурсного потенциала.
25. Показатели численности и состава населения.
26. Показатель оборота организаций.
27. Характеристики объема и динамики производства.
28. PEST-анализа внешней среды развития региона.
29. SWOT-анализ внешней и внутренней среды региона.
30. SWOT-анализ внешней среды развития Республики Татарстан.
31. SWOT-анализ внутренней среды развития Республики Татарстан.
32. Экспертные (оценочные) или эвристические методы территориального планирования. Методы социально-экономического анализа и прямых инженерно-экономических расчетов.
33. Балансовый и нормативный методы территориального планирования.
34. Факторный и программно-целевой методы территориального планирования.
35. Методы системного анализа и синтеза, экономико-математические методы и модели в территориальном планировании.
36. Метод комитетов, параметрический метод, метод цепных подстановок.
37. Индексный метод, метод кейс-стади, метод функционально-стоимостного анализа
38. Метод анализа иерархий, метод динамического прогнозирования, метод минимакса.

Преподаватель

Преподаватель

Преподаватель

Зав. кафедрой



Е.М.Пудовик



И.Г.Мальганова



И.В.Юсупова



М.В.Панасюк

Регламент
балльно-рейтинговой оценки по дисциплине
«Девелопмент недвижимости»

Направление подготовки: География (Экономическая география и
пространственное развитие территорий) очное магистр
Учебный год 2018/19
Курс 2

Форма контроля (текущего и промежуточного)	Количество баллов, которое можно получить за данную форму контроля в соответствии с балльно- рейтинговой системой
Устный опрос	10
Письменные работы	20
Презентация	20
Итого	50
Зачёт с оценкой	50

Преподаватель

Заведующий кафедрой

Хадиуллина Г.Н. /Хадиуллина Г.Н./

Панасюк М.Е. /Панасюк М.Е./

Содержание основных форм текущего контроля
по дисциплине
«Девелопмент недвижимости»

Направление подготовки: География (Экономическая география и
пространственное развитие территорий) очное магистр
Учебный год 2018/19
Курс 2

Контрольная работа

Тема 1. Общая классификация объектов недвижимости. Потребительские свойства земельных участков. Содержание права собственности на недвижимость. Основные элементы рынка недвижимости. Сделки на российском рынке недвижимости.

Тема 2. Приватизация и деприватизация жилых помещений. Технология купли-продажи квартир. Обмен и мена жилыми помещениями. Дарение и наследование жилья. Рента и пожизненное содержание с иждивением собственников жилых помещений. Рыночная структура и ее основные черты.

Тема 3. Совершенная конкуренция. Формы и методы недобросовестной конкуренции. Общая характеристика олигополистической структуры. Условия, способствующие координации олигополий. Условия, ограничивающие олигопольную координацию.

Тема 4. Олигополия Курно: теоретические предпосылки модели. Модель дуополии Штакельберга. Монополия. Виды монополий. X – неэффективность монополии. Показатели монопольной власти. Потери общества от монополизации рынка. Методы оценки земельного участка для включения в рыночную стоимость объекта недвижимости.

Тема 5. Принципы оценки объектов недвижимости, основанные на представлениях пользователя: полезности, замещения, ожидания. Понятие и виды операционных расходов. Принципы оценки объектов недвижимости, связанные с требованиями к земельному участку и зданиям и сооружениям, которые на нем находятся. Понятие и виды поправок. Методы расчета и внесения поправок. Принципы оценки объектов недвижимости, связанные с рыночной средой (зависимости, соответствия, спроса и предложения, конкуренции, изменения).

Тема 6. Оценка недвижимости на основе соотношения дохода и цены продажи. Принцип наилучшего и наиболее эффективного использования объекта недвижимости. Пснятие и методы определения полной восстановительной стоимости зданий и сооружений. Характеристика затратного подхода к оценке недвижимости. Последовательность процесса оценки. Понятие и методы определения полной восстановительной стоимости транспорта, машин и оборудования. Спределение восстановительной стоимости многолетних насаждений.

Тема 7. Сущность метода сравнения продаж, особенности и условия применения. Методы определения коэффициента капитализации. Последовательность применения метода сравнения продаж. Право собственности на недвижимость, включая землю. Основные элементы сравнения и единицы сравнения.

Тема 8. Виды прав на недвижимость, подлежащую оценке. Договор аренды и рыночная арендная ставка. Специфика земельного участка как экономического объекта. Классификация земельных угодий. Экономическая эффективность использования земли в сельском хозяйстве.

Преподаватель

Заведующий кафедрой

Хадиуллина Г.Е. /Хадиуллина Г.Е./

Панасюк М.В.

/Панасюк М.В./

Вопросы к зачёту
«Девелопмент недвижимости»

Направление подготовки: География (Экономическая география и
пространственное развитие территорий) очное магистр
Учебный год 2018/19
Курс 2

1. Понятие недвижимости, закрепленное в законодательных документах РФ
2. Сравнительная характеристика недвижимости и акций как объекта инвестирования
3. Сравнительная характеристика недвижимости и корпоративных облигаций как объекта инвестирования
4. Роль, задачи и принципы классификации объектов недвижимости
5. Особенности недвижимости как товара
6. Сравнительная характеристика подходов к определению рыночной стоимости объектов недвижимости
7. Рыночная стоимость недвижимости: понятие, роль и особенности формирования
8. Методы доходного подхода к оценке рыночной стоимости недвижимости
9. Методы затратного подхода к оценке рыночной стоимости недвижимости
10. Методы сравнительного подхода к оценке рыночной стоимости недвижимости
11. Рынок недвижимости: особенности функционирования, роль в общих экономических процессах
12. Субъекты рынка недвижимости
13. Объекты рынка недвижимости
14. Привлекательность инвестирования в объекты недвижимости
15. Правовая основа регулирования сделок с недвижимостью
16. Договор купли-продажи недвижимости: основные положения, необходимые условия.
17. Необходимость и условия регистрации сделок с недвижимым имуществом
18. Сегментация рынка недвижимости
19. Основные принципы сегментации рынка недвижимости
20. Сегментация рынка недвижимости по географическому признаку
21. Сегментация рынка недвижимости по отраслевому признаку
22. Рынок недвижимости и его анализ
23. Основные показатели эффективности функционирования рынка недвижимости
24. Рынок недвижимости - факторы развития
25. Сравнительная характеристика привлекательности объектов недвижимости различного назначения

Преподаватель

Заведующий кафедрой

Хадиу Хадиуллина Г.Н./

/Панасюк М.В./