

**Филиал публично-правовой компании "Роскадастр" по Республике Татарстан**  
полное наименование органа регистрации прав  
**Выписка из Единого государственного реестра недвижимости об объекте недвижимости**

Сведения о характеристиках объекта недвижимости

На основании запроса от 13.07.2023, поступившего на рассмотрение 13.07.2023, сообщаем, что согласно записям Единого государственного реестра недвижимости:

Раздел 1 Лист 1

Здание			
вид объекта недвижимости			
Лист № 1 раздела 1	Всего листов раздела 1: 2	Всего разделов: 6	Всего листов выписки: 36
13.07.2023г. № КУВИ-001/2023-161217929			
Кадастровый номер:	16:50:010403:19		
Номер кадастрового квартала:	16:50:010403		
Дата присвоения кадастрового номера:	02.07.2010		
Ранее присвоенный государственный учетный номер:	Инвентарный номер 1508/А; Кадастровый номер 16:50:010403:2:11		
Адрес:	Российская Федерация, Республика Татарстан, городской округ город Казань, город Казань, улица Кремлевская, д. 18, к. 1		
Площадь:	15951.8		
Назначение:	Нежилое		
Наименование:	Главный корпус университета		
Количество этажей, в том числе подземных этажей:	3, в том числе подземных 1		
Материал наружных стен:	Каменные		
Год ввода в эксплуатацию по завершении строительства:	1825		
Год завершения строительства:	1825		
Кадастровая стоимость, руб.:	139711447.53		
Кадастровые номера иных объектов недвижимости, в пределах которых расположен объект недвижимости:	16:50:010403:2, 16:50:000000:18461		
Кадастровые номера помещений, машино-мест, расположенных в здании или сооружении:	16:50:010403:27, 16:50:010403:31, 16:50:010403:32, 16:50:010403:33, 16:50:010403:34, 16:50:010403:39, 16:50:010403:40, 16:50:010403:44, 16:50:010403:45, 16:50:010403:46		
Кадастровые номера объектов недвижимости, из которых образован объект недвижимости:	данные отсутствуют		
Кадастровые номера образованных объектов недвижимости:	данные отсутствуют		
Сведения о включении объекта недвижимости в состав предприятия как имущественного комплекса:	данные отсутствуют		
Сведения о включении объекта недвижимости в состав единого недвижимого комплекса:	данные отсутствуют		



**ДОКУМЕНТ ПОДПИСАН  
ЭЛЕКТРОННОЙ ПОДПИСЬЮ**

Сертификат: 3094В7974ВЗСА8Е1F07А347СFAD6FА78  
 Владелец: ФЕДЕРАЛЬНАЯ СЛУЖБА ГОСУДАРСТВЕННОЙ  
 РЕГИСТРАЦИИ, КАДАСТРА И КАРТОГРАФИИ  
 Действителен: с 17.05.2022 по 10.08.2023

полное наименование должности	инициалы, фамилия
-------------------------------	-------------------

Здание			
вид объекта недвижимости			
Лист № 2 раздела 1	Всего листов раздела 1: 2	Всего разделов: 6	Всего листов выписки: 36
13.07.2023г. № КУВИ-001/2023-161217929			
Кадастровый номер:		16:50:010403:19	
Виды разрешенного использования:		данные отсутствуют	
Сведения о включении объекта недвижимости в реестр объектов культурного наследия:		данные отсутствуют	
Сведения о кадастровом инженере:		18491, Ефимова Лена Гаврильевна, 024-645-374 46, 03.04.2023, изменением сведений о местоположении здания с кадастровым номером 16:50:010403:19, расположенного по адресу: Республика Татарстан, гор. округ город Казань, город Казань, улица Кремлевская, д. 18, к. 1, 0.1.1.59-01/23/Т-164, 2023-03-20	
Статус записи об объекте недвижимости:		Сведения об объекте недвижимости имеют статус "актуальные, ранее учтенные"	
Особые отметки:		Сведения, необходимые для заполнения раздела: 6 - Сведения о частях объекта недвижимости, отсутствуют.	
Получатель выписки:		Ахметшина Ильясия Асгатовна	



ДОКУМЕНТ ПОДПИСАН  
ЭЛЕКТРОННОЙ ПОДПИСЬЮ

Сертификат: 3094B7974B3CA8E1F07A347CFAD6FA78

Владелец: ФЕДЕРАЛЬНАЯ СЛУЖБА ГОСУДАРСТВЕННОЙ  
РЕГИСТРАЦИИ, КАДАСТРА И КАРТОГРАФИИ  
Действителен: с 17.05.2022 по 10.08.2023

полное наименование должности

инициалы, фамилия

Выписка из Единого государственного реестра недвижимости об объекте недвижимости  
Сведения о зарегистрированных правах

Здание			
вид объекта недвижимости			
Лист № 1 раздела 2	Всего листов раздела 2: 3	Всего разделов: 6	Всего листов выписки: 36
13.07.2023г. № КУВИ-001/2023-161217929			
Кадастровый номер:		16:50:010403:19	
1	Правообладатель (правообладатели):	1.1	Федеральное государственное автономное образовательное учреждение высшего образования "Казанский (Приволжский) Федеральный Университет", ИНН: 1655018018
	Сведения о возможности предоставления третьим лицам персональных данных физического лица:	1.1.1	данные отсутствуют
2	Вид, номер, дата и время государственной регистрации права:	2.1	Оперативное управление 16-16-01/241/2010-371 11.08.2010 00:00:00
3	Сведения об осуществлении государственной регистрации сделки, права без необходимого в силу закона согласия третьего лица, органа:	3.1	данные отсутствуют
4	Ограничение прав и обременение объекта недвижимости:	не зарегистрировано	
1	Правообладатель (правообладатели):	1.2	Российская Федерация
	Сведения о возможности предоставления третьим лицам персональных данных физического лица:	1.2.1	данные отсутствуют
2	Вид, номер, дата и время государственной регистрации права:	2.2	Собственность 16-16-01/341/2009-183 08.10.2009 00:00:00
3	Сведения об осуществлении государственной регистрации сделки, права без необходимого в силу закона согласия третьего лица, органа:	3.2	данные отсутствуют
4	Ограничение прав и обременение объекта недвижимости:		
	4.1 вид:	Аренда	
	дата государственной регистрации:	12.12.2022 12:05:16	
	номер государственной регистрации:	16:50:010403:19-16/203/2022-20	
	срок, на который установлены ограничение прав и обременение объекта недвижимости:	Срок действия с 12.12.2022 по 29.11.2027 с 30.11.2022 г. по 29.11.2027г	
	лицо, в пользу которого установлены ограничение прав и обременение объекта недвижимости:	Публичное акционерное общество "Сбербанк России" ( ПАО Сбербанк), ИНН: 7707083893	
	сведения о возможности предоставления третьим лицам персональных данных физического лица	данные отсутствуют	



ДОКУМЕНТ ПОДПИСАН  
ЭЛЕКТРОННОЙ ПОДПИСЬЮ

Сертификат: 3094B7974B3CA8E1F07A347CFAD6FA78

Владелец: ФЕДЕРАЛЬНАЯ СЛУЖБА ГОСУДАРСТВЕННОЙ  
РЕГИСТРАЦИИ, КАДАСТРА И КАРТОГРАФИИ  
Действителен: с 17.05.2022 по 10.08.2023

полное наименование должности

инициалы, фамилия

Здание			
вид объекта недвижимости			
Лист № 2 раздела 2	Всего листов раздела 2: 3	Всего разделов: 6	Всего листов выписки: 36

13.07.2023г. № КУВИ-001/2023-161217929

Кадастровый номер: 16:50:010403:19

	основание государственной регистрации:	Договор аренды федерального недвижимого имущества, закрепленного за учреждением на праве оперативного управления, № 0.1.1.66.02-03/1/22, выдан 30.11.2022, дата государственной регистрации: 12.12.2022, номер государственной регистрации: 16:50:010403:19-16/203/2022-21
	сведения об осуществлении государственной регистрации сделки, права, ограничения права без необходимого в силу закона согласия третьего лица, органа:	данные отсутствуют
	сведения об управляющем залогом и о договоре управления залогом, если такой договор заключен для управления ипотекой:	данные отсутствуют
	сведения о депозитарии, который осуществляет хранение обездвиженной документарной закладной или электронной закладной:	
	сведения о внесении изменений или дополнений в регистрационную запись об ипотеке:	
4.2	вид:	Аренда
	дата государственной регистрации:	27.01.2022 09:04:05
	номер государственной регистрации:	16:50:010403:19-16/203/2022-11
	срок, на который установлены ограничение прав и обременение объекта недвижимости:	Срок действия с 27.01.2022 с 07.10.2021 на 5 лет
	лицо, в пользу которого установлены ограничение прав и обременение объекта недвижимости:	Акционерное общество " Почта России", ИНН: 7724490000
	сведения о возможности предоставления третьим лицам персональных данных физического лица	данные отсутствуют
	основание государственной регистрации:	Договор аренды федерального имущества, закрепленного за учреждением на праве оперативного управления, № 0.1.1.66.02-03/3/21, выдан 07.10.2021
	сведения об осуществлении государственной регистрации сделки, права, ограничения права без необходимого в силу закона согласия третьего лица, органа:	данные отсутствуют
	сведения об управляющем залогом и о договоре управления залогом, если такой договор заключен для управления ипотекой:	данные отсутствуют



ДОКУМЕНТ ПОДПИСАН  
ЭЛЕКТРОННОЙ ПОДПИСЬЮ

Сертификат: 3094B7974B3CA8E1F07A347CFAD6FA78

Владелец: ФЕДЕРАЛЬНАЯ СЛУЖБА ГОСУДАРСТВЕННОЙ  
РЕГИСТРАЦИИ, КАДАСТРА И КАРТОГРАФИИ  
Действителен: с 17.05.2022 по 10.08.2023

полное наименование должности

инициалы, фамилия

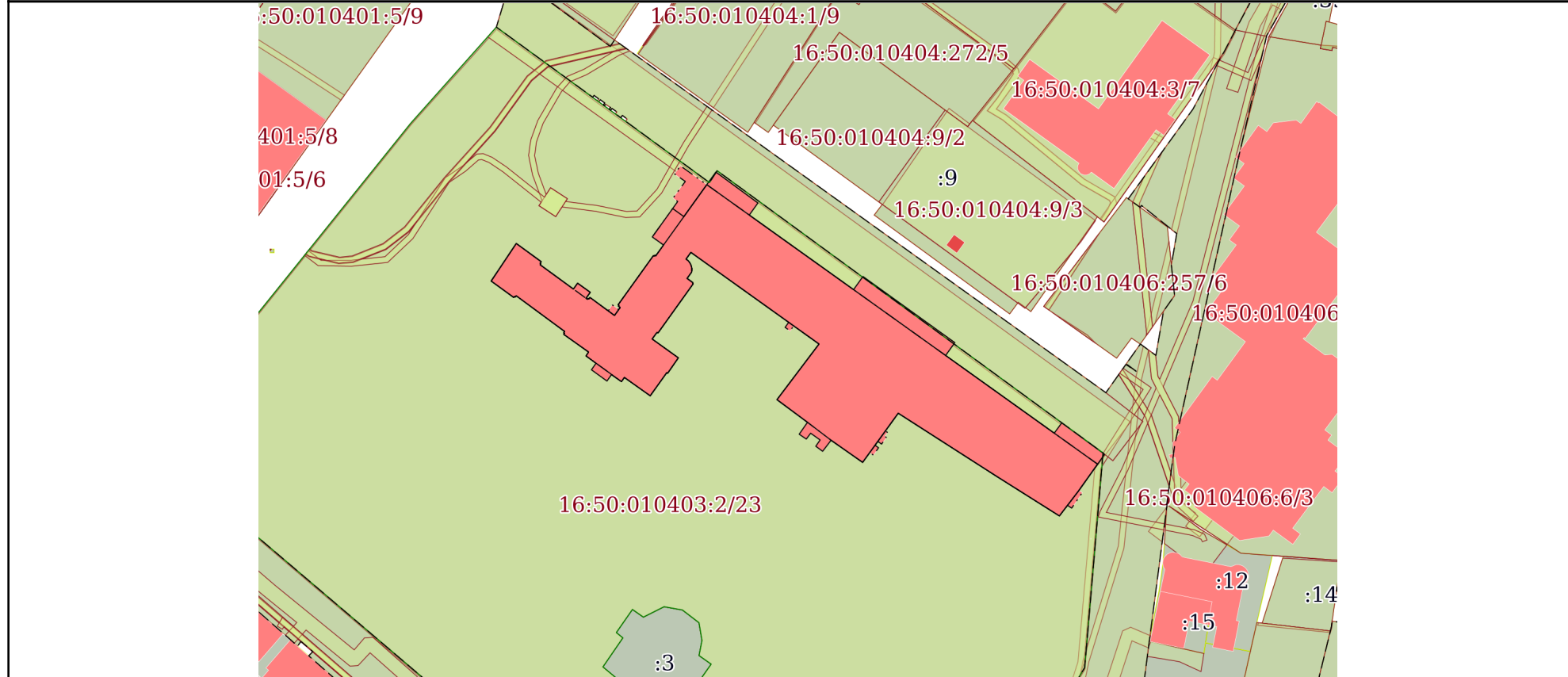
Здание	
вид объекта недвижимости	
Лист № 3 раздела 2	Всего листов раздела 2: 3
Всего разделов: 6	Всего листов выписки: 36
13.07.2023г. № КУВИ-001/2023-161217929	
Кадастровый номер:	16:50:010403:19
	сведения о депозитарии, который осуществляет хранение обремененной документальной закладной или электронной закладной:
	ведения о внесении изменений или дополнений в регистрационную запись об ипотеке:
5	Договоры участия в долевом строительстве:
6	Заявленные в судебном порядке права требования:
7	Сведения о возможности предоставления третьим лицам персональных данных физического лица
8	Сведения о возражении в отношении зарегистрированного права:
9	Сведения о наличии решения об изъятии объекта недвижимости для государственных и муниципальных нужд:
10	Сведения о невозможности государственной регистрации без личного участия правообладателя или его законного представителя:
11	Правопритязания и сведения о наличии поступивших, но не рассмотренных заявлений о проведении государственной регистрации права (перехода, прекращения права), ограничения права или обременения объекта недвижимости, сделки в отношении объекта недвижимости:
	не зарегистрировано
	данные отсутствуют
	данные отсутствуют
	данные отсутствуют
	данные отсутствуют
	данные отсутствуют
	отсутствуют

полное наименование должности	 ДОКУМЕНТ ПОДПИСАН ЭЛЕКТРОННОЙ ПОДПИСЬЮ Сертификат: 3094B7974B3CA8E1F07A347CFAD6FA78 Владелец: ФЕДЕРАЛЬНАЯ СЛУЖБА ГОСУДАРСТВЕННОЙ РЕГИСТРАЦИИ, КАДАСТРА И КАРТОГРАФИИ Действителен: с 17.05.2022 по 10.08.2023	инициалы, фамилия
-------------------------------	---	-------------------


Выписка из Единого государственного реестра недвижимости об объекте недвижимости  
 Описание местоположения объекта недвижимости

Здание			
вид объекта недвижимости			
Лист № 1 раздела 5	Всего листов раздела 5: 1	Всего разделов: 6	Всего листов выписки: 36
13.07.2023г. № КУВИ-001/2023-161217929			
Кадастровый номер:		16:50:010403:19	

Схема расположения объекта недвижимости (части объекта недвижимости) на земельном участке(ах)



Масштаб 1:2000      Условные обозначения:

полное наименование должности	 ДОКУМЕНТ ПОДПИСАН ЭЛЕКТРОННОЙ ПОДПИСЬЮ	инициалы, фамилия
	Сертификат: 3094В7974ВЗСА8Е1F07А347CFAD6FA78 Владелец: ФЕДЕРАЛЬНАЯ СЛУЖБА ГОСУДАРСТВЕННОЙ РЕГИСТРАЦИИ, КАДАСТРА И КАРТОГРАФИИ Действителен: с 17.05.2022 по 10.08.2023	

Выписка из Единого государственного реестра недвижимости об объекте недвижимости  
Описание местоположения объекта недвижимости

Здание			
вид объекта недвижимости			
Лист № 1 раздела 5.1	Всего листов раздела 5.1: 17	Всего разделов: 6	Всего листов выписки: 36
13.07.2023г. № КУВИ-001/2023-161217929			
Кадастровый номер:		16:50:010403:19	

1. Сведения о координатах характерных точек контура объекта недвижимости						
Система координат МСК-16						
Номер точки	Координаты, м		Радиус, м	Средняя квадратическая погрешность определения координат характерных точек контура, м	Глубина, высота, м	
	X	Y			Н1	Н2
1	2	3	4	5	6	7
1	475985.24	1305528.97	-	0.1	данные отсутствуют	данные отсутствуют
2	475979.09	1305537.41	-	0.1	данные отсутствуют	данные отсутствуют
3	475978.57	1305537.02	-	0.1	данные отсутствуют	данные отсутствуют
4	475978.37	1305537.28	-	0.1	данные отсутствуют	данные отсутствуют
5	475978.05	1305537.04	-	0.1	данные отсутствуют	данные отсутствуют
6	475969.84	1305548.29	-	0.1	данные отсутствуют	данные отсутствуют
7	475971.82	1305549.71	-	0.1	данные отсутствуют	данные отсутствуют
8	475968.74	1305554	-	0.1	данные отсутствуют	данные отсутствуют
9	475966.73	1305552.56	-	0.1	данные отсутствуют	данные отсутствуют
10	475966.38	1305553.04	-	0.1	данные отсутствуют	данные отсутствуют
11	475966.7	1305553.28	-	0.1	данные отсутствуют	данные отсутствуют
12	475966.5	1305553.53	-	0.1	данные отсутствуют	данные отсутствуют

полное наименование должности	 ДОКУМЕНТ ПОДПИСАН ЭЛЕКТРОННОЙ ПОДПИСЬЮ	инициалы, фамилия
	Сертификат: 3094В7974ВЗСА8Е1F07А347CFAD6FA78 Владелец: ФЕДЕРАЛЬНАЯ СЛУЖБА ГОСУДАРСТВЕННОЙ РЕГИСТРАЦИИ, КАДАСТРА И КАРТОГРАФИИ Действителен: с 17.05.2022 по 10.08.2023	

Здание			
вид объекта недвижимости			

Лист № 2 раздела 5.1	Всего листов раздела 5.1: 17	Всего разделов: 6	Всего листов выписки: 36
----------------------	------------------------------	-------------------	--------------------------

13.07.2023г. № КУВИ-001/2023-161217929

Кадастровый номер: 16:50:010403:19

13	475967.01	1305553.89	-	0.1	данные отсутствуют	данные отсутствуют
14	475960.91	1305562.19	-	0.1	данные отсутствуют	данные отсутствуют
15	475963.61	1305564.12	-	0.1	данные отсутствуют	данные отсутствуют
16	475964.05	1305563.5	-	0.1	данные отсутствуют	данные отсутствуют
17	475964.33	1305563.69	-	0.1	данные отсутствуют	данные отсутствуют
18	475964.53	1305563.41	-	0.1	данные отсутствуют	данные отсутствуют
19	475981.16	1305575.36	-	0.1	данные отсутствуют	данные отсутствуют
20	475980.97	1305575.63	-	0.1	данные отсутствуют	данные отсутствуют
21	475981.26	1305575.84	-	0.1	данные отсутствуют	данные отсутствуют
22	475981.05	1305576.13	-	0.1	данные отсутствуют	данные отсутствуют
23	475984.72	1305578.77	-	0.1	данные отсутствуют	данные отсутствуют
24	475987.44	1305574.96	-	0.1	данные отсутствуют	данные отсутствуют
25	475997.04	1305581.86	-	0.1	данные отсутствуют	данные отсутствуют
26	475994.32	1305585.65	-	0.1	данные отсутствуют	данные отсутствуют
27	476005.11	1305593.4	-	0.1	данные отсутствуют	данные отсутствуют
28	476009.38	1305596.46	-	0.1	данные отсутствуют	данные отсутствуют
29	475998.92	1305610.69	-	0.1	данные отсутствуют	данные отсутствуют



ДОКУМЕНТ ПОДПИСАН  
ЭЛЕКТРОННОЙ ПОДПИСЬЮ

Сертификат: 3094B7974B3CA8E1F07A347CFAD6FA78

Владелец: ФЕДЕРАЛЬНАЯ СЛУЖБА ГОСУДАРСТВЕННОЙ  
РЕГИСТРАЦИИ, КАДАСТРА И КАРТОГРАФИИ  
Действителен: с 17.05.2022 по 10.08.2023

полное наименование должности

инициалы, фамилия



Здание			
вид объекта недвижимости			

Лист № 3 раздела 5.1	Всего листов раздела 5.1: 17	Всего разделов: 6	Всего листов выписки: 36
----------------------	------------------------------	-------------------	--------------------------

13.07.2023г. № КУВИ-001/2023-161217929

Кадастровый номер: 16:50:010403:19

30	475994.84	1305607.77	-	0.1	данные отсутствуют	данные отсутствуют
31	475969.65	1305643.03	-	0.1	данные отсутствуют	данные отсутствуют
32	475974.09	1305646.21	-	0.1	данные отсутствуют	данные отсутствуют
33	475951.74	1305677.28	-	0.1	данные отсутствуют	данные отсутствуют
34	475947.4	1305674.17	-	0.1	данные отсутствуют	данные отсутствуют
35	475921.16	1305710.89	-	0.1	данные отсутствуют	данные отсутствуют
36	475924.63	1305713.44	-	0.1	данные отсутствуют	данные отсутствуют
37	475914.01	1305727.92	-	0.1	данные отсутствуют	данные отсутствуют
38	475910.68	1305725.56	-	0.1	данные отсутствуют	данные отсутствуют
39	475901.71	1305719.18	-	0.1	данные отсутствуют	данные отсутствуют
40	475893.18	1305712.64	-	0.1	данные отсутствуют	данные отсутствуют
41	475906.52	1305691.47	-	0.1	данные отсутствуют	данные отсутствуют
42	475927.88	1305658.14	-	0.1	данные отсутствуют	данные отсутствуют
43	475911.28	1305646.1	-	0.1	данные отсутствуют	данные отсутствуют
44	475918.75	1305635.43	-	0.1	данные отсутствуют	данные отсутствуют
45	475915.02	1305632.57	-	0.1	данные отсутствуют	данные отсутствуют
46	475916.73	1305630.25	-	0.1	данные отсутствуют	данные отсутствуют



ДОКУМЕНТ ПОДПИСАН  
ЭЛЕКТРОННОЙ ПОДПИСЬЮ

Сертификат: 3094B7974B3CA8E1F07A347CFAD6FA78

Владелец: ФЕДЕРАЛЬНАЯ СЛУЖБА ГОСУДАРСТВЕННОЙ

РЕГИСТРАЦИИ, КАДАСТРА И КАРТОГРАФИИ

Действителен: с 17.05.2022 по 10.08.2023

полное наименование должности

инициалы, фамилия

Здание			
вид объекта недвижимости			

Лист № 4 раздела 5.1	Всего листов раздела 5.1: 17	Всего разделов: 6	Всего листов выписки: 36
----------------------	------------------------------	-------------------	--------------------------

13.07.2023г. № КУВИ-001/2023-161217929

Кадастровый номер: 16:50:010403:19

47	475918.85	1305631.72	-	0.1	данные отсутствуют	данные отсутствуют
48	475921.13	1305628.52	-	0.1	данные отсутствуют	данные отсутствуют
49	475919.15	1305627.05	-	0.1	данные отсутствуют	данные отсутствуют
50	475920.79	1305624.64	-	0.1	данные отсутствуют	данные отсутствуют
51	475924.81	1305627.45	-	0.1	данные отсутствуют	данные отсутствуют
52	475932.47	1305617.13	-	0.1	данные отсутствуют	данные отсутствуют
53	475951.27	1305631.35	-	0.1	данные отсутствуют	данные отсутствуют
54	475982.23	1305588.02	-	0.1	данные отсутствуют	данные отсутствуют
55	475979.95	1305586.38	-	0.1	данные отсутствуют	данные отсутствуют
56	475979.4	1305587.15	-	0.1	данные отсутствуют	данные отсутствуют
57	475978.56	1305587.76	-	0.1	данные отсутствуют	данные отсутствуют
58	475977.8	1305588.11	-	0.1	данные отсутствуют	данные отсутствуют
59	475976.81	1305588.35	-	0.1	данные отсутствуют	данные отсутствуют
60	475976.1	1305588.34	-	0.1	данные отсутствуют	данные отсутствуют
61	475975.55	1305588.26	-	0.1	данные отсутствуют	данные отсутствуют
62	475973.43	1305586.74	-	0.1	данные отсутствуют	данные отсутствуют
63	475972.03	1305588.67	-	0.1	данные отсутствуют	данные отсутствуют



ДОКУМЕНТ ПОДПИСАН  
ЭЛЕКТРОННОЙ ПОДПИСЬЮ

Сертификат: 3094B7974B3CA8E1F07A347CFAD6FA78

Владелец: ФЕДЕРАЛЬНАЯ СЛУЖБА ГОСУДАРСТВЕННОЙ

РЕГИСТРАЦИИ, КАДАСТРА И КАРТОГРАФИИ

Действителен: с 17.05.2022 по 10.08.2023

полное наименование должности

инициалы, фамилия

Здание			
вид объекта недвижимости			

Лист № 5 раздела 5.1	Всего листов раздела 5.1: 17	Всего разделов: 6	Всего листов выписки: 36
----------------------	------------------------------	-------------------	--------------------------

13.07.2023г. № КУВИ-001/2023-161217929

Кадастровый номер: 16:50:010403:19

64	475971.89	1305588.57	-	0.1	данные отсутствуют	данные отсутствуют
65	475971.79	1305588.71	-	0.1	данные отсутствуют	данные отсутствуют
66	475971.65	1305588.6	-	0.1	данные отсутствуют	данные отсутствуют
67	475971.54	1305588.75	-	0.1	данные отсутствуют	данные отсутствуют
68	475955.07	1305576.95	-	0.1	данные отсутствуют	данные отсутствуют
69	475955.19	1305576.77	-	0.1	данные отсутствуют	данные отсутствуют
70	475955.03	1305576.65	-	0.1	данные отсутствуют	данные отсутствуют
71	475955.14	1305576.51	-	0.1	данные отсутствуют	данные отсутствуют
72	475952.96	1305574.93	-	0.1	данные отсутствуют	данные отсутствуют
73	475946.6	1305583.79	-	0.1	данные отсутствуют	данные отсутствуют
74	475941.37	1305580.15	-	0.1	данные отсутствуют	данные отсутствуют
75	475941.57	1305579.86	-	0.1	данные отсутствуют	данные отсутствуют
76	475933.77	1305574.27	-	0.1	данные отсутствуют	данные отсутствуют
77	475939.97	1305565.53	-	0.1	данные отсутствуют	данные отсутствуют
78	475938.56	1305564.54	-	0.1	данные отсутствуют	данные отсутствуют
79	475940.89	1305561.15	-	0.1	данные отсутствуют	данные отсутствуют
80	475938.75	1305559.64	-	0.1	данные отсутствуют	данные отсутствуют



ДОКУМЕНТ ПОДПИСАН  
ЭЛЕКТРОННОЙ ПОДПИСЬЮ

Сертификат: 3094B7974B3CA8E1F07A347CFAD6FA78

Владелец: ФЕДЕРАЛЬНАЯ СЛУЖБА ГОСУДАРСТВЕННОЙ  
РЕГИСТРАЦИИ, КАДАСТРА И КАРТОГРАФИИ  
Действителен: с 17.05.2022 по 10.08.2023

полное наименование должности

инициалы, фамилия

Здание							
вид объекта недвижимости							
Лист № 6 раздела 5.1		Всего листов раздела 5.1: 17		Всего разделов: 6		Всего листов выписки: 36	
13.07.2023г. № КУВИ-001/2023-161217929							
Кадастровый номер:				16:50:010403:19			
81	475942.56	1305554.39	-	0.1	данные отсутствуют	данные отсутствуют	
82	475944.75	1305555.93	-	0.1	данные отсутствуют	данные отсутствуют	
83	475947.24	1305552.56	-	0.1	данные отсутствуют	данные отсутствуют	
84	475948.56	1305553.42	-	0.1	данные отсутствуют	данные отсутствуют	
85	475954.53	1305545.02	-	0.1	данные отсутствуют	данные отсутствуют	
86	475954.86	1305545.27	-	0.1	данные отсутствуют	данные отсутствуют	
87	475955.05	1305545.01	-	0.1	данные отсутствуют	данные отсутствуют	
88	475955.5	1305545.34	-	0.1	данные отсутствуют	данные отсутствуют	
89	475967.57	1305528.95	-	0.1	данные отсутствуют	данные отсутствуют	
90	475967.4	1305528.82	-	0.1	данные отсутствуют	данные отсутствуют	
91	475967.14	1305528.64	-	0.1	данные отсутствуют	данные отсутствуют	
92	475967.33	1305528.38	-	0.1	данные отсутствуют	данные отсутствуют	
93	475966.99	1305528.13	-	0.1	данные отсутствуют	данные отсутствуют	
94	475972.54	1305520.48	-	0.1	данные отсутствуют	данные отсутствуют	
1	475985.24	1305528.97	-	0.1	данные отсутствуют	данные отсутствуют	
1	475917.06	1305650.3	-	0.1	данные отсутствуют	данные отсутствуют	
2	475916.21	1305651.49	-	0.1	данные отсутствуют	данные отсутствуют	



ДОКУМЕНТ ПОДПИСАН  
ЭЛЕКТРОННОЙ ПОДПИСЬЮ

Сертификат: 3094B7974B3CA8E1F07A347CFAD6FA78

Владелец: ФЕДЕРАЛЬНАЯ СЛУЖБА ГОСУДАРСТВЕННОЙ  
РЕГИСТРАЦИИ, КАДАСТРА И КАРТОГРАФИИ  
Действителен: с 17.05.2022 по 10.08.2023

полное наименование должности

инициалы, фамилия

Здание			
вид объекта недвижимости			
Лист № 7 раздела 5.1	Всего листов раздела 5.1: 17	Всего разделов: 6	Всего листов выписки: 36

13.07.2023г. № КУВИ-001/2023-161217929

Кадастровый номер: 16:50:010403:19

3	475913.74	1305649.72	-	0.1	данные отсутствуют	данные отсутствуют
4	475914.61	1305648.52	-	0.1	данные отсутствуют	данные отсутствуют
5	475911.28	1305646.1	-	0.1	данные отсутствуют	данные отсутствуют
6	475918.75	1305635.43	-	0.1	данные отсутствуют	данные отсутствуют
7	475924.81	1305627.45	-	0.1	данные отсутствуют	данные отсутствуют
8	475932.47	1305617.13	-	0.1	данные отсутствуют	данные отсутствуют
9	475951.27	1305631.35	-	0.1	данные отсутствуют	данные отсутствуют
10	475957.39	1305622.78	-	0.1	данные отсутствуют	данные отсутствуют
11	475955.72	1305621.58	-	0.1	данные отсутствуют	данные отсутствуют
12	475956.89	1305619.88	-	0.1	данные отсутствуют	данные отсутствуют
13	475958.6	1305621.09	-	0.1	данные отсутствуют	данные отсутствуют
14	475982.23	1305588.02	-	0.1	данные отсутствуют	данные отсутствуют
15	475979.95	1305586.38	-	0.1	данные отсутствуют	данные отсутствуют
16	475979.4	1305587.15	-	0.1	данные отсутствуют	данные отсутствуют
17	475978.56	1305587.76	-	0.1	данные отсутствуют	данные отсутствуют
18	475977.8	1305588.11	-	0.1	данные отсутствуют	данные отсутствуют
19	475976.81	1305588.35	-	0.1	данные отсутствуют	данные отсутствуют



ДОКУМЕНТ ПОДПИСАН  
ЭЛЕКТРОННОЙ ПОДПИСЬЮ

Сертификат: 3094B7974B3CA8E1F07A347CFAD6FA78

Владелец: ФЕДЕРАЛЬНАЯ СЛУЖБА ГОСУДАРСТВЕННОЙ  
РЕГИСТРАЦИИ, КАДАСТРА И КАРТОГРАФИИ  
Действителен: с 17.05.2022 по 10.08.2023

полное наименование должности

инициалы, фамилия

Здание							
вид объекта недвижимости							
Лист № 8 раздела 5.1		Всего листов раздела 5.1: 17		Всего разделов: 6		Всего листов выписки: 36	
13.07.2023г. № КУВИ-001/2023-161217929							
Кадастровый номер:				16:50:010403:19			
20	475976.1	1305588.34	-	0.1	данные отсутствуют	данные отсутствуют	
21	475975.55	1305588.26	-	0.1	данные отсутствуют	данные отсутствуют	
22	475973.43	1305586.74	-	0.1	данные отсутствуют	данные отсутствуют	
23	475972.03	1305588.67	-	0.1	данные отсутствуют	данные отсутствуют	
24	475971.89	1305588.57	-	0.1	данные отсутствуют	данные отсутствуют	
25	475971.79	1305588.71	-	0.1	данные отсутствуют	данные отсутствуют	
26	475971.65	1305588.6	-	0.1	данные отсутствуют	данные отсутствуют	
27	475971.54	1305588.75	-	0.1	данные отсутствуют	данные отсутствуют	
28	475955.07	1305576.95	-	0.1	данные отсутствуют	данные отсутствуют	
29	475955.19	1305576.77	-	0.1	данные отсутствуют	данные отсутствуют	
30	475955.03	1305576.65	-	0.1	данные отсутствуют	данные отсутствуют	
31	475955.14	1305576.51	-	0.1	данные отсутствуют	данные отсутствуют	
32	475952.96	1305574.93	-	0.1	данные отсутствуют	данные отсутствуют	
33	475946.6	1305583.79	-	0.1	данные отсутствуют	данные отсутствуют	
34	475941.37	1305580.15	-	0.1	данные отсутствуют	данные отсутствуют	
35	475941.58	1305579.85	-	0.1	данные отсутствуют	данные отсутствуют	
36	475933.77	1305574.27	-	0.1	данные отсутствуют	данные отсутствуют	



ДОКУМЕНТ ПОДПИСАН  
ЭЛЕКТРОННОЙ ПОДПИСЬЮ

Сертификат: 3094B7974B3CA8E1F07A347CFAD6FA78

Владелец: ФЕДЕРАЛЬНАЯ СЛУЖБА ГОСУДАРСТВЕННОЙ  
РЕГИСТРАЦИИ, КАДАСТРА И КАРТОГРАФИИ  
Действителен: с 17.05.2022 по 10.08.2023

полное наименование должности

инициалы, фамилия

Здание			
вид объекта недвижимости			
Лист № 9 раздела 5.1	Всего листов раздела 5.1: 17	Всего разделов: 6	Всего листов выписки: 36

13.07.2023г. № КУВИ-001/2023-161217929

Кадастровый номер: 16:50:010403:19

37	475939.97	1305565.53	-	0.1	данные отсутствуют	данные отсутствуют
38	475938.56	1305564.54	-	0.1	данные отсутствуют	данные отсутствуют
39	475947.24	1305552.56	-	0.1	данные отсутствуют	данные отсутствуют
40	475948.56	1305553.42	-	0.1	данные отсутствуют	данные отсутствуют
41	475954.53	1305545.02	-	0.1	данные отсутствуют	данные отсутствуют
42	475954.86	1305545.27	-	0.1	данные отсутствуют	данные отсутствуют
43	475955.05	1305545.01	-	0.1	данные отсутствуют	данные отсутствуют
44	475955.5	1305545.34	-	0.1	данные отсутствуют	данные отсутствуют
45	475967.57	1305528.95	-	0.1	данные отсутствуют	данные отсутствуют
46	475967.4	1305528.82	-	0.1	данные отсутствуют	данные отсутствуют
47	475967.14	1305528.64	-	0.1	данные отсутствуют	данные отсутствуют
48	475967.33	1305528.38	-	0.1	данные отсутствуют	данные отсутствуют
49	475966.99	1305528.13	-	0.1	данные отсутствуют	данные отсутствуют
50	475972.54	1305520.48	-	0.1	данные отсутствуют	данные отсутствуют
51	475985.24	1305528.97	-	0.1	данные отсутствуют	данные отсутствуют
52	475979.09	1305537.41	-	0.1	данные отсутствуют	данные отсутствуют
53	475978.57	1305537.02	-	0.1	данные отсутствуют	данные отсутствуют



ДОКУМЕНТ ПОДПИСАН  
ЭЛЕКТРОННОЙ ПОДПИСЬЮ

Сертификат: 3094B7974B3CA8E1F07A347CFAD6FA78

Владелец: ФЕДЕРАЛЬНАЯ СЛУЖБА ГОСУДАРСТВЕННОЙ  
РЕГИСТРАЦИИ, КАДАСТРА И КАРТОГРАФИИ  
Действителен: с 17.05.2022 по 10.08.2023

полное наименование должности

инициалы, фамилия

Здание			
вид объекта недвижимости			

Лист № 10 раздела 5.1	Всего листов раздела 5.1: 17	Всего разделов: 6	Всего листов выписки: 36
-----------------------	------------------------------	-------------------	--------------------------

13.07.2023г. № КУВИ-001/2023-161217929

Кадастровый номер: 16:50:010403:19

54	475978.37	1305537.28	-	0.1	данные отсутствуют	данные отсутствуют
55	475978.05	1305537.04	-	0.1	данные отсутствуют	данные отсутствуют
56	475966.38	1305553.04	-	0.1	данные отсутствуют	данные отсутствуют
57	475966.7	1305553.28	-	0.1	данные отсутствуют	данные отсутствуют
58	475966.5	1305553.53	-	0.1	данные отсутствуют	данные отсутствуют
59	475967.01	1305553.89	-	0.1	данные отсутствуют	данные отсутствуют
60	475962.48	1305560.05	-	0.1	данные отсутствуют	данные отсутствуют
61	475964.45	1305561.51	-	0.1	данные отсутствуют	данные отсутствуют
62	475962.89	1305563.61	-	0.1	данные отсутствуют	данные отсутствуют
63	475963.61	1305564.12	-	0.1	данные отсутствуют	данные отсутствуют
64	475964.05	1305563.5	-	0.1	данные отсутствуют	данные отсутствуют
65	475964.33	1305563.69	-	0.1	данные отсутствуют	данные отсутствуют
66	475964.53	1305563.41	-	0.1	данные отсутствуют	данные отсутствуют
67	475981.16	1305575.36	-	0.1	данные отсутствуют	данные отсутствуют
68	475980.97	1305575.63	-	0.1	данные отсутствуют	данные отсутствуют
69	475981.26	1305575.84	-	0.1	данные отсутствуют	данные отсутствуют
70	475981.05	1305576.13	-	0.1	данные отсутствуют	данные отсутствуют



ДОКУМЕНТ ПОДПИСАН  
ЭЛЕКТРОННОЙ ПОДПИСЬЮ

Сертификат: 3094B7974B3CA8E1F07A347CFAD6FA78

Владелец: ФЕДЕРАЛЬНАЯ СЛУЖБА ГОСУДАРСТВЕННОЙ  
РЕГИСТРАЦИИ, КАДАСТРА И КАРТОГРАФИИ  
Действителен: с 17.05.2022 по 10.08.2023

полное наименование должности

инициалы, фамилия



Здание			
вид объекта недвижимости			

Лист № 11 раздела 5.1	Всего листов раздела 5.1: 17	Всего разделов: 6	Всего листов выписки: 36
-----------------------	------------------------------	-------------------	--------------------------

13.07.2023г. № КУВИ-001/2023-161217929

Кадастровый номер: 16:50:010403:19

71	475984.72	1305578.77	-	0.1	данные отсутствуют	данные отсутствуют
72	475987.44	1305574.96	-	0.1	данные отсутствуют	данные отсутствуют
73	475999.4	1305583.55	-	0.1	данные отсутствуют	данные отсутствуют
74	476000.65	1305582.05	-	0.1	данные отсутствуют	данные отсутствуют
75	476006.2	1305586.13	-	0.1	данные отсутствуют	данные отсутствуют
76	476008.7	1305582.54	-	0.1	данные отсутствуют	данные отсутствуют
77	476011.48	1305584.48	-	0.1	данные отсутствуют	данные отсутствуют
78	476005.11	1305593.4	-	0.1	данные отсутствуют	данные отсутствуют
79	475910.68	1305725.56	-	0.1	данные отсутствуют	данные отсутствуют
80	475901.78	1305719.23	-	0.1	данные отсутствуют	данные отсутствуют
81	475901.02	1305720.35	-	0.1	данные отсутствуют	данные отсутствуют
82	475895.81	1305716.79	-	0.1	данные отсутствуют	данные отсутствуют
83	475896.76	1305715.39	-	0.1	данные отсутствуют	данные отсутствуют
84	475893.18	1305712.64	-	0.1	данные отсутствуют	данные отсутствуют
85	475906.52	1305691.47	-	0.1	данные отсутствуют	данные отсутствуют
86	475927.88	1305658.14	-	0.1	данные отсутствуют	данные отсутствуют
87	475921.9	1305653.8	-	0.1	данные отсутствуют	данные отсутствуют



ДОКУМЕНТ ПОДПИСАН  
ЭЛЕКТРОННОЙ ПОДПИСЬЮ

Сертификат: 3094B7974B3CA8E1F07A347CFAD6FA78

Владелец: ФЕДЕРАЛЬНАЯ СЛУЖБА ГОСУДАРСТВЕННОЙ  
РЕГИСТРАЦИИ, КАДАСТРА И КАРТОГРАФИИ  
Действителен: с 17.05.2022 по 10.08.2023

полное наименование должности

инициалы, фамилия

Здание			
вид объекта недвижимости			

Лист № 12 раздела 5.1	Всего листов раздела 5.1: 17	Всего разделов: 6	Всего листов выписки: 36
-----------------------	------------------------------	-------------------	--------------------------

13.07.2023г. № КУВИ-001/2023-161217929

Кадастровый номер: 16:50:010403:19

88	475921.44	1305654.47	-	0.1	данные отсутствуют	данные отсутствуют
89	475920.11	1305653.55	-	0.1	данные отсутствуют	данные отсутствуют
90	475919.69	1305654.12	-	0.1	данные отсутствуют	данные отсутствуют
91	475917.45	1305652.49	-	0.1	данные отсутствуют	данные отсутствуют
92	475918.36	1305651.24	-	0.1	данные отсутствуют	данные отсутствуют
1	475917.06	1305650.3	-	0.1	данные отсутствуют	данные отсутствуют
1	475955.03	1305576.65	-	0.1	данные отсутствуют	данные отсутствуют
2	475955.14	1305576.51	-	0.1	данные отсутствуют	данные отсутствуют
3	475952.96	1305574.93	-	0.1	данные отсутствуют	данные отсутствуют
4	475946.6	1305583.79	-	0.1	данные отсутствуют	данные отсутствуют
5	475941.37	1305580.15	-	0.1	данные отсутствуют	данные отсутствуют
6	475941.58	1305579.86	-	0.1	данные отсутствуют	данные отсутствуют
7	475933.77	1305574.27	-	0.1	данные отсутствуют	данные отсутствуют
8	475939.97	1305565.53	-	0.1	данные отсутствуют	данные отсутствуют
9	475938.56	1305564.54	-	0.1	данные отсутствуют	данные отсутствуют
10	475947.24	1305552.56	-	0.1	данные отсутствуют	данные отсутствуют
11	475948.56	1305553.42	-	0.1	данные отсутствуют	данные отсутствуют



ДОКУМЕНТ ПОДПИСАН  
ЭЛЕКТРОННОЙ ПОДПИСЬЮ

Сертификат: 3094B7974B3CA8E1F07A347CFAD6FA78

Владелец: ФЕДЕРАЛЬНАЯ СЛУЖБА ГОСУДАРСТВЕННОЙ  
РЕГИСТРАЦИИ, КАДАСТРА И КАРТОГРАФИИ  
Действителен: с 17.05.2022 по 10.08.2023

полное наименование должности

инициалы, фамилия

Здание			
вид объекта недвижимости			

Лист № 13 раздела 5.1	Всего листов раздела 5.1: 17	Всего разделов: 6	Всего листов выписки: 36
-----------------------	------------------------------	-------------------	--------------------------

13.07.2023г. № КУВИ-001/2023-161217929

Кадастровый номер: 16:50:010403:19

12	475954.53	1305545.02	-	0.1	данные отсутствуют	данные отсутствуют
13	475954.86	1305545.27	-	0.1	данные отсутствуют	данные отсутствуют
14	475955.05	1305545.01	-	0.1	данные отсутствуют	данные отсутствуют
15	475955.5	1305545.34	-	0.1	данные отсутствуют	данные отсутствуют
16	475967.57	1305528.95	-	0.1	данные отсутствуют	данные отсутствуют
17	475967.4	1305528.82	-	0.1	данные отсутствуют	данные отсутствуют
18	475967.14	1305528.64	-	0.1	данные отсутствуют	данные отсутствуют
19	475967.33	1305528.38	-	0.1	данные отсутствуют	данные отсутствуют
20	475966.99	1305528.13	-	0.1	данные отсутствуют	данные отсутствуют
21	475972.54	1305520.48	-	0.1	данные отсутствуют	данные отсутствуют
22	475985.24	1305528.97	-	0.1	данные отсутствуют	данные отсутствуют
23	475979.09	1305537.41	-	0.1	данные отсутствуют	данные отсутствуют
24	475978.57	1305537.02	-	0.1	данные отсутствуют	данные отсутствуют
25	475978.37	1305537.28	-	0.1	данные отсутствуют	данные отсутствуют
26	475978.05	1305537.04	-	0.1	данные отсутствуют	данные отсутствуют
27	475969.84	1305548.29	-	0.1	данные отсутствуют	данные отсутствуют
28	475971.82	1305549.71	-	0.1	данные отсутствуют	данные отсутствуют



ДОКУМЕНТ ПОДПИСАН  
ЭЛЕКТРОННОЙ ПОДПИСЬЮ

Сертификат: 3094B7974B3CA8E1F07A347CFAD6FA78

Владелец: ФЕДЕРАЛЬНАЯ СЛУЖБА ГОСУДАРСТВЕННОЙ

РЕГИСТРАЦИИ, КАДАСТРА И КАРТОГРАФИИ

Действителен: с 17.05.2022 по 10.08.2023

полное наименование должности

инициалы, фамилия

Здание							
вид объекта недвижимости							
Лист № 14 раздела 5.1		Всего листов раздела 5.1: 17		Всего разделов: 6		Всего листов выписки: 36	
13.07.2023г. № КУВИ-001/2023-161217929							
Кадастровый номер:				16:50:010403:19			
29	475968.74	1305554	-	0.1	данные отсутствуют	данные отсутствуют	
30	475966.73	1305552.56	-	0.1	данные отсутствуют	данные отсутствуют	
31	475966.38	1305553.04	-	0.1	данные отсутствуют	данные отсутствуют	
32	475966.7	1305553.28	-	0.1	данные отсутствуют	данные отсутствуют	
33	475966.5	1305553.53	-	0.1	данные отсутствуют	данные отсутствуют	
34	475967.01	1305553.89	-	0.1	данные отсутствуют	данные отсутствуют	
35	475960.91	1305562.19	-	0.1	данные отсутствуют	данные отсутствуют	
36	475963.61	1305564.12	-	0.1	данные отсутствуют	данные отсутствуют	
37	475964.05	1305563.5	-	0.1	данные отсутствуют	данные отсутствуют	
38	475964.33	1305563.69	-	0.1	данные отсутствуют	данные отсутствуют	
39	475964.53	1305563.41	-	0.1	данные отсутствуют	данные отсутствуют	
40	475981.16	1305575.36	-	0.1	данные отсутствуют	данные отсутствуют	
41	475980.97	1305575.63	-	0.1	данные отсутствуют	данные отсутствуют	
42	475981.26	1305575.84	-	0.1	данные отсутствуют	данные отсутствуют	
43	475981.05	1305576.13	-	0.1	данные отсутствуют	данные отсутствуют	
44	476005.11	1305593.4	-	0.1	данные отсутствуют	данные отсутствуют	
45	475910.68	1305725.56	-	0.1	данные отсутствуют	данные отсутствуют	



ДОКУМЕНТ ПОДПИСАН  
ЭЛЕКТРОННОЙ ПОДПИСЬЮ

Сертификат: 3094B7974B3CA8E1F07A347CFAD6FA78

Владелец: ФЕДЕРАЛЬНАЯ СЛУЖБА ГОСУДАРСТВЕННОЙ  
РЕГИСТРАЦИИ, КАДАСТРА И КАРТОГРАФИИ  
Действителен: с 17.05.2022 по 10.08.2023

полное наименование должности

инициалы, фамилия

Здание							
вид объекта недвижимости							
Лист № 15 раздела 5.1		Всего листов раздела 5.1: 17		Всего разделов: 6		Всего листов выписки: 36	
13.07.2023г. № КУВИ-001/2023-161217929							
Кадастровый номер:				16:50:010403:19			
46	475901.71	1305719.18	-	0.1	данные отсутствуют	данные отсутствуют	
47	475893.18	1305712.64	-	0.1	данные отсутствуют	данные отсутствуют	
48	475906.52	1305691.47	-	0.1	данные отсутствуют	данные отсутствуют	
49	475927.88	1305658.14	-	0.1	данные отсутствуют	данные отсутствуют	
50	475911.28	1305646.1	-	0.1	данные отсутствуют	данные отсутствуют	
51	475918.75	1305635.43	-	0.1	данные отсутствуют	данные отсутствуют	
52	475924.81	1305627.45	-	0.1	данные отсутствуют	данные отсутствуют	
53	475932.47	1305617.13	-	0.1	данные отсутствуют	данные отсутствуют	
54	475951.27	1305631.35	-	0.1	данные отсутствуют	данные отсутствуют	
55	475982.23	1305588.02	-	0.1	данные отсутствуют	данные отсутствуют	
56	475979.95	1305586.38	-	0.1	данные отсутствуют	данные отсутствуют	
57	475979.4	1305587.15	-	0.1	данные отсутствуют	данные отсутствуют	
58	475978.56	1305587.76	-	0.1	данные отсутствуют	данные отсутствуют	
59	475977.8	1305588.11	-	0.1	данные отсутствуют	данные отсутствуют	
60	475976.81	1305588.35	-	0.1	данные отсутствуют	данные отсутствуют	
61	475976.1	1305588.34	-	0.1	данные отсутствуют	данные отсутствуют	
62	475975.55	1305588.26	-	0.1	данные отсутствуют	данные отсутствуют	



ДОКУМЕНТ ПОДПИСАН  
ЭЛЕКТРОННОЙ ПОДПИСЬЮ

Сертификат: 3094B7974B3CA8E1F07A347CFAD6FA78

Владелец: ФЕДЕРАЛЬНАЯ СЛУЖБА ГОСУДАРСТВЕННОЙ  
РЕГИСТРАЦИИ, КАДАСТРА И КАРТОГРАФИИ  
Действителен: с 17.05.2022 по 10.08.2023

полное наименование должности

инициалы, фамилия

Здание							
вид объекта недвижимости							
Лист № 16 раздела 5.1		Всего листов раздела 5.1: 17		Всего разделов: 6		Всего листов выписки: 36	
13.07.2023г. № КУВИ-001/2023-161217929							
Кадастровый номер:				16:50:010403:19			
63	475973.43	1305586.74	-	0.1	данные отсутствуют	данные отсутствуют	
64	475972.03	1305588.67	-	0.1	данные отсутствуют	данные отсутствуют	
65	475971.89	1305588.57	-	0.1	данные отсутствуют	данные отсутствуют	
66	475971.79	1305588.71	-	0.1	данные отсутствуют	данные отсутствуют	
67	475971.65	1305588.6	-	0.1	данные отсутствуют	данные отсутствуют	
68	475971.54	1305588.75	-	0.1	данные отсутствуют	данные отсутствуют	
69	475955.07	1305576.95	-	0.1	данные отсутствуют	данные отсутствуют	
70	475955.19	1305576.77	-	0.1	данные отсутствуют	данные отсутствуют	
1	475955.03	1305576.65	-	0.1	данные отсутствуют	данные отсутствуют	
2. Сведения о предельных высоте и глубине конструктивных элементов объекта недвижимости							
Предельная глубина конструктивных элементов объекта недвижимости, м					данные отсутствуют		
Предельная высота конструктивных элементов объекта недвижимости, м					данные отсутствуют		



ДОКУМЕНТ ПОДПИСАН  
ЭЛЕКТРОННОЙ ПОДПИСЬЮ

Сертификат: 3094В7974ВЗСА8Е1F07А347CFAD6FA78

Владелец: ФЕДЕРАЛЬНАЯ СЛУЖБА ГОСУДАРСТВЕННОЙ  
РЕГИСТРАЦИИ, КАДАСТРА И КАРТОГРАФИИ  
Действителен: с 17.05.2022 по 10.08.2023

полное наименование должности

инициалы, фамилия

Здание			
вид объекта недвижимости			
Лист № 17 раздела 5.1	Всего листов раздела 5.1: 17	Всего разделов: 6	Всего листов выписки: 36

13.07.2023г. № КУВИ-001/2023-161217929

Кадастровый номер: 16:50:010403:19

## 3. Сведения о характерных точках пересечения контура объекта недвижимости с контуром (контурами) иных зданий, сооружений, объектов незавершенного строительства

Система координат 16.1

Номера характерных точек контура	Координаты, м		Средняя квадратическая погрешность определения координат характерных точек контура, м	Глубина, высота, м		Кадастровые номера иных объектов недвижимости, с контурами которых пересекается контур данного объекта недвижимости
	X	Y		H1	H2	
1	2	3	4	5	6	7
данные отсутствуют	данные отсутствуют	данные отсутствуют	данные отсутствуют	данные отсутствуют	данные отсутствуют	данные отсутствуют



ДОКУМЕНТ ПОДПИСАН  
ЭЛЕКТРОННОЙ ПОДПИСЬЮ

Сертификат: 3094B7974B3CA8E1F07A347CFAD6FA78

Владелец: ФЕДЕРАЛЬНАЯ СЛУЖБА ГОСУДАРСТВЕННОЙ

РЕГИСТРАЦИИ, КАДАСТРА И КАРТОГРАФИИ

Действителен: с 17.05.2022 по 10.08.2023

полное наименование должности

инициалы, фамилия

Выписка из Единого государственного реестра недвижимости об объекте недвижимости  
Перечень помещений, машино-мест, расположенных в здании, сооружении

Здание			
вид объекта недвижимости			
Лист № 1 раздела 7	Всего листов раздела 7: 1	Всего разделов: 6	Всего листов выписки: 36
13.07.2023г. № КУВИ-001/2023-161217929			
Кадастровый номер:		16:50:010403:19	

№ п/п	Кадастровый номер помещения, машино-места	Номер этажа (этажей)	Обозначение (номер) помещения, машино-места на поэтажном плане	Назначение помещения	Вид разрешенного использования	Площадь, м2
1	16:50:010403:27	1, 1	1000	Нежилое помещение	данные отсутствуют	220
2	16:50:010403:31	1	1004	Нежилое помещение	данные отсутствуют	129.1
3	16:50:010403:32	1	1003	Нежилое помещение	данные отсутствуют	143.8
4	16:50:010403:33	1	1001	Нежилое помещение	данные отсутствуют	8.1
5	16:50:010403:34	1	1002	Нежилое помещение	данные отсутствуют	7.1
6	16:50:010403:39	1	1021	Нежилое	данные отсутствуют	109.5
7	16:50:010403:40	1, 1	1020	Нежилое	данные отсутствуют	110.5
8	16:50:010403:44	1	1023	Нежилое помещение	данные отсутствуют	17.8
9	16:50:010403:45	1	1022	Нежилое помещение	данные отсутствуют	17.5
10	16:50:010403:46	1	1010	Нежилое помещение	данные отсутствуют	4



ДОКУМЕНТ ПОДПИСАН  
ЭЛЕКТРОННОЙ ПОДПИСЬЮ

Сертификат: 3094В7974ВЗСА8Е1F07А347СFAD6FA78

Владелец: ФЕДЕРАЛЬНАЯ СЛУЖБА ГОСУДАРСТВЕННОЙ  
РЕГИСТРАЦИИ, КАДАСТРА И КАРТОГРАФИИ  
Действителен: с 17.05.2022 по 10.08.2023

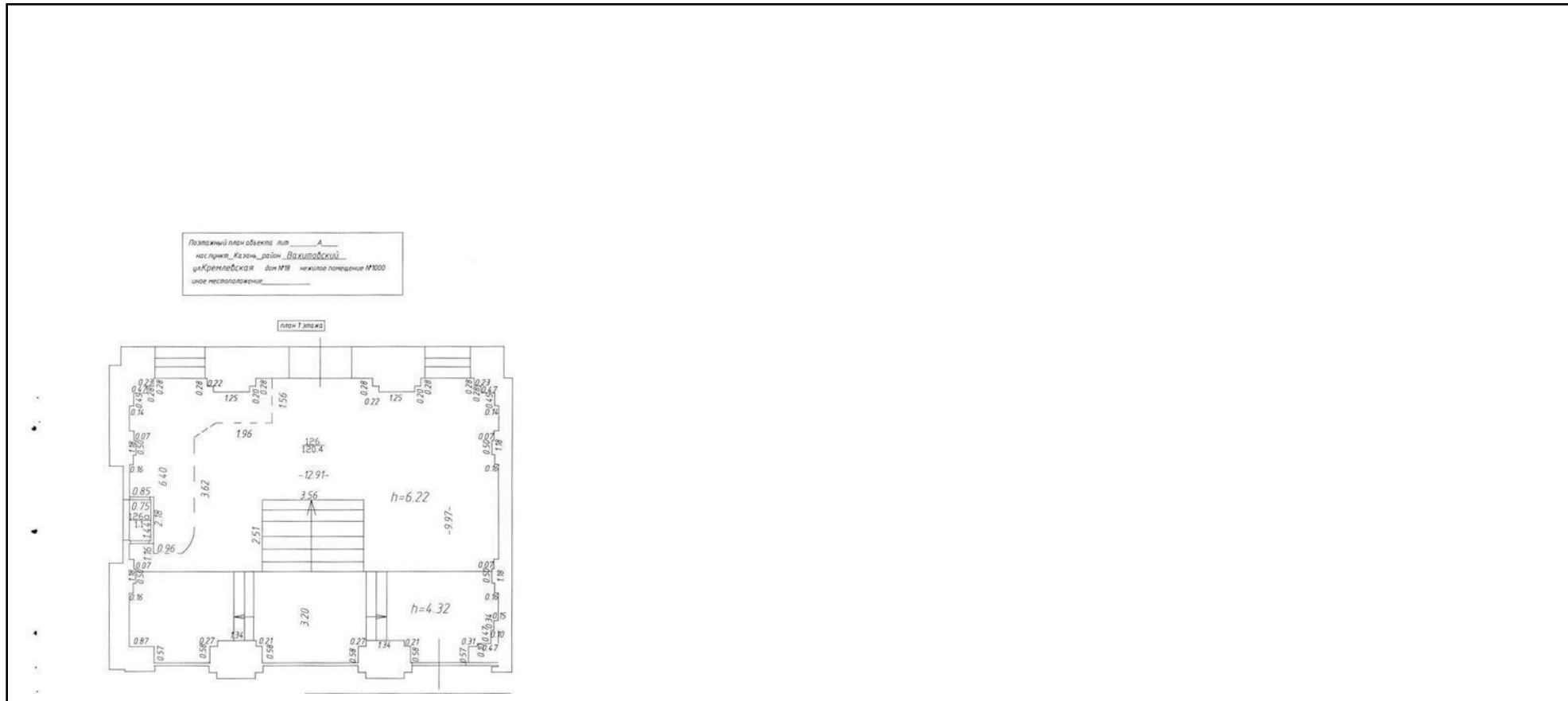
полное наименование должности

инициалы, фамилия




Выписка из Единого государственного реестра недвижимости об объекте недвижимости  
 План расположения помещения, машино-места на этаже (плане этажа)

Здание			
вид объекта недвижимости			
Лист № 1 раздела 8	Всего листов раздела 8: 12	Всего разделов: 6	Всего листов выписки: 36
13.07.2023г. № КУВИ-001/2023-161217929			
Кадастровый номер: 16:50:010403:19		Номер этажа (этажей): 1	



Масштаб 1

  
 ДОКУМЕНТ ПОДПИСАН  
 ЭЛЕКТРОННОЙ ПОДПИСЬЮ  
 Сертификат: 3094В7974ВЗСА8Е1F07А347СFAD6FА78  
 Владелец: ФЕДЕРАЛЬНАЯ СЛУЖБА ГОСУДАРСТВЕННОЙ  
 РЕГИСТРАЦИИ, КАДАСТРА И КАРТОГРАФИИ  
 Действителен: с 17.05.2022 по 10.08.2023

полное наименование должности		инициалы, фамилия
-------------------------------	--	-------------------

Здание

вид объекта недвижимости

Лист № 2 раздела 8

Всего листов раздела 8: 12

Всего разделов: 6

Всего листов выписки: 36

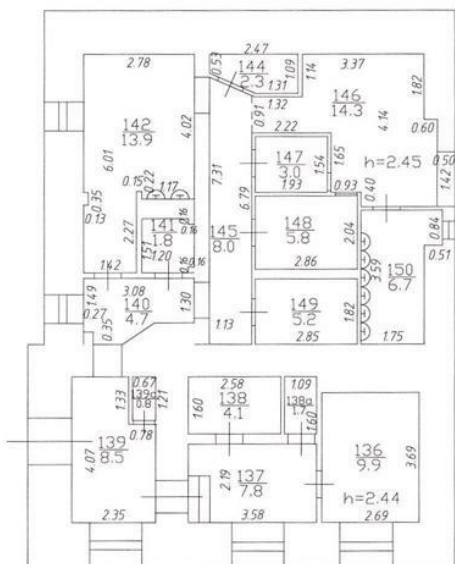
13.07.2023г. № КУВИ-001/2023-161217929

Кадастровый номер: 16:50:010403:19

Номер этажа (этажей): 1

Планировочный план объекта - лит. А  
населенный пункт - Казань, район - Вахитовский,  
ул.Кремлевская д.в. №18 нежилое помещение №1000  
иное местоположение:

План этажа



Масштаб 1



ДОКУМЕНТ ПОДПИСАН  
ЭЛЕКТРОННОЙ ПОДПИСЬЮ

Сертификат: 3094B7974B3CA8E1F07A347CFAD6FA78

Владелец: ФЕДЕРАЛЬНАЯ СЛУЖБА ГОСУДАРСТВЕННОЙ

РЕГИСТРАЦИИ, КАДАСТРА И КАРТОГРАФИИ

Действителен: с 17.05.2022 по 10.08.2023

полное наименование должности

инициалы, фамилия

Здание

вид объекта недвижимости

Лист № 3 раздела 8

Всего листов раздела 8: 12

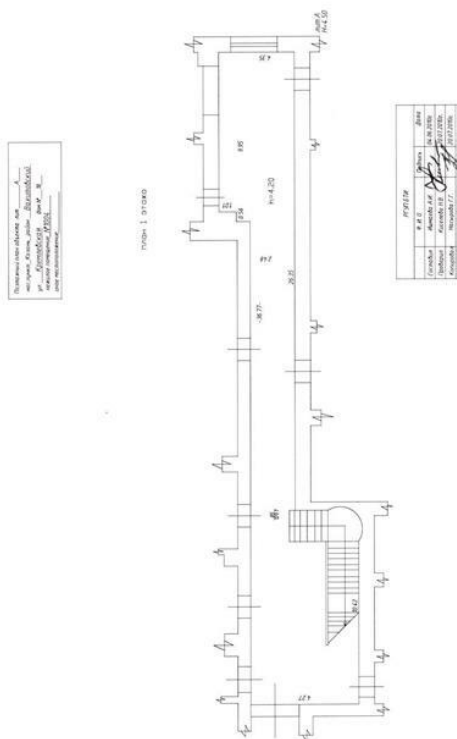
Всего разделов: 6

Всего листов выписки: 36

13.07.2023г. № КУВИ-001/2023-161217929

Кадастровый номер: 16:50:010403:19

Номер этажа (этажей): 1



Масштаб 1



ДОКУМЕНТ ПОДПИСАН  
 ЭЛЕКТРОННОЙ ПОДПИСЬЮ

Сертификат: 3094В7974ВЗСА8Е1F07А347CFAD6FA78

Владелец: ФЕДЕРАЛЬНАЯ СЛУЖБА ГОСУДАРСТВЕННОЙ  
 РЕГИСТРАЦИИ, КАДАСТРА И КАРТОГРАФИИ  
 Действителен: с 17.05.2022 по 10.08.2023

полное наименование должности

инициалы, фамилия

Здание

вид объекта недвижимости

Лист № 4 раздела 8

Всего листов раздела 8: 12

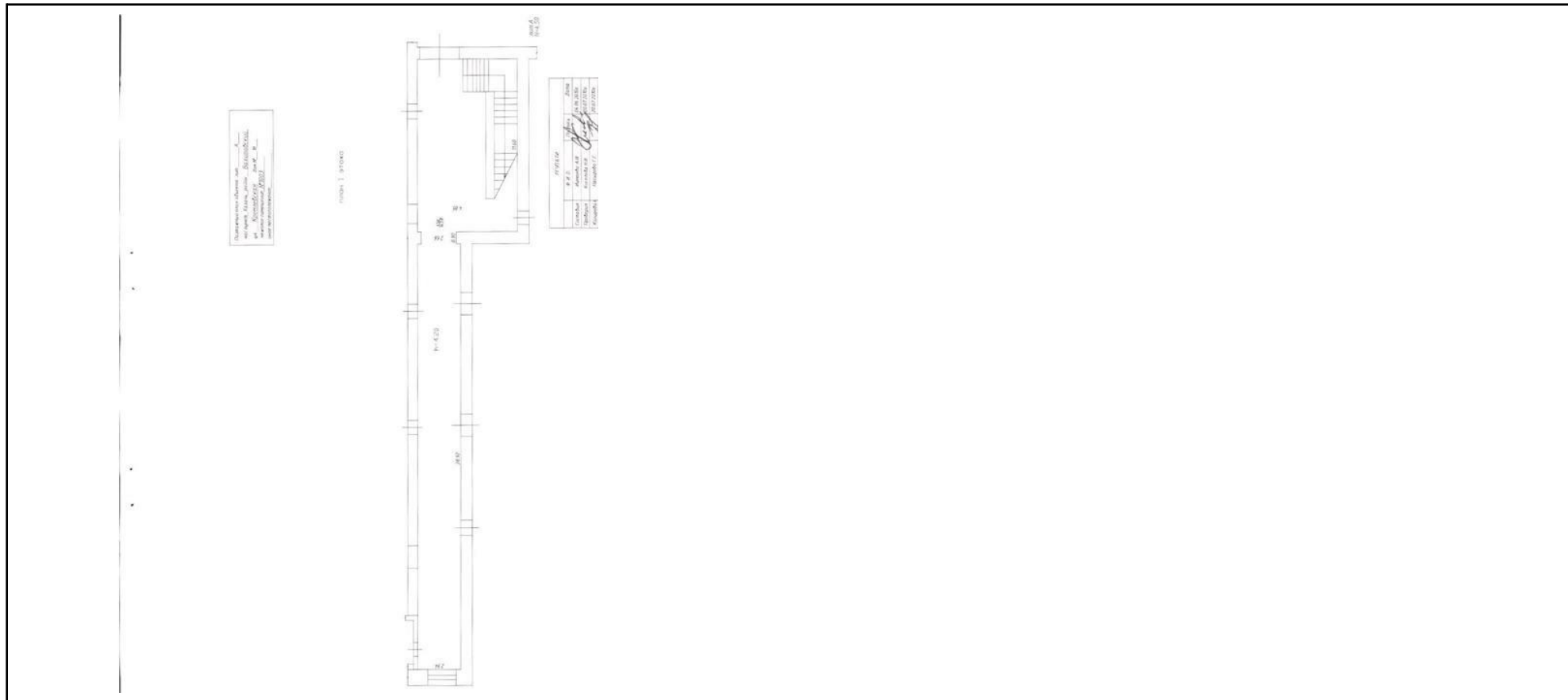
Всего разделов: 6

Всего листов выписки: 36

13.07.2023г. № КУВИ-001/2023-161217929

Кадастровый номер: 16:50:010403:19

Номер этажа (этажей): 1



Масштаб 1



ДОКУМЕНТ ПОДПИСАН  
ЭЛЕКТРОННОЙ ПОДПИСЬЮ

Сертификат: 3094В7974ВЗСА8Е1F07А347CFAD6FA78

Владелец: ФЕДЕРАЛЬНАЯ СЛУЖБА ГОСУДАРСТВЕННОЙ  
РЕГИСТРАЦИИ, КАДАСТРА И КАРТОГРАФИИ  
Действителен: с 17.05.2022 по 10.08.2023

полное наименование должности

инициалы, фамилия

Здание

вид объекта недвижимости

Лист № 5 раздела 8

Всего листов раздела 8: 12

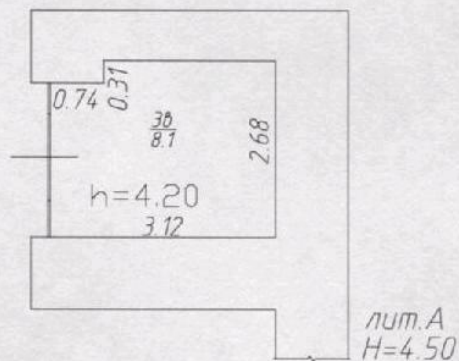
Всего разделов: 6

Всего листов выписки: 36

13.07.2023г. № КУВИ-001/2023-161217929

Кадастровый номер: 16:50:010403:19

Номер этажа (этажей): 1



Масштаб 1



ДОКУМЕНТ ПОДПИСАН  
ЭЛЕКТРОННОЙ ПОДПИСЬЮ

Сертификат: 3094B7974B3CA8E1F07A347CFAD6FA78

Владелец: ФЕДЕРАЛЬНАЯ СЛУЖБА ГОСУДАРСТВЕННОЙ

РЕГИСТРАЦИИ, КАДАСТРА И КАРТОГРАФИИ

Действителен: с 17.05.2022 по 10.08.2023

полное наименование должности

инициалы, фамилия

Здание

вид объекта недвижимости

Лист № 6 раздела 8

Всего листов раздела 8: 12

Всего разделов: 6

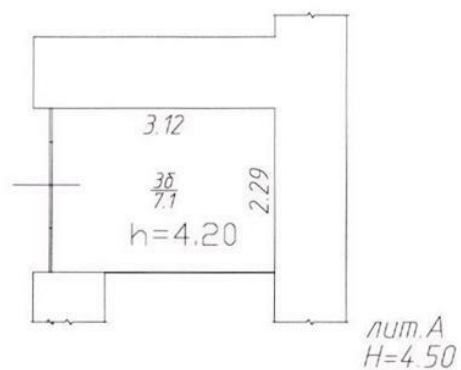
Всего листов выписки: 36

13.07.2023г. № КУВИ-001/2023-161217929

Кадастровый номер: 16:50:010403:19

Номер этажа (этажей): 1

план 1 этажа



Масштаб 1



ДОКУМЕНТ ПОДПИСАН  
ЭЛЕКТРОННОЙ ПОДПИСЬЮ

Сертификат: 3094B7974B3CA8E1F07A347CFAD6FA78

Владелец: ФЕДЕРАЛЬНАЯ СЛУЖБА ГОСУДАРСТВЕННОЙ

РЕГИСТРАЦИИ, КАДАСТРА И КАРТОГРАФИИ

Действителен: с 17.05.2022 по 10.08.2023

полное наименование должности

инициалы, фамилия

Здание

вид объекта недвижимости

Лист № 7 раздела 8

Всего листов раздела 8: 12


Всего разделов: 6

Всего листов выписки: 36

13.07.2023г. № КУВИ-001/2023-161217929

Кадастровый номер: 16:50:010403:19

Номер этажа (этажей): 1



ДОКУМЕНТ ПОДПИСАН  
ЭЛЕКТРОННОЙ ПОДПИСЬЮ

Сертификат: 3094В7974ВЗСА8Е1F07А347CFAD6FA78

Владелец: ФЕДЕРАЛЬНАЯ СЛУЖБА ГОСУДАРСТВЕННОЙ

РЕГИСТРАЦИИ, КАДАСТРА И КАРТОГРАФИИ

Действителен: с 17.05.2022 по 10.08.2023

полное наименование должности

инициалы, фамилия

Здание

вид объекта недвижимости

Лист № 8 раздела 8

Всего листов раздела 8: 12


Всего разделов: 6

Всего листов выписки: 36

13.07.2023г. № КУВИ-001/2023-161217929

Кадастровый номер: 16:50:010403:19

Номер этажа (этажей): 1



ДОКУМЕНТ ПОДПИСАН  
ЭЛЕКТРОННОЙ ПОДПИСЬЮ

Сертификат: 3094В7974ВЗСА8Е1F07А347CFAD6FA78

Владелец: ФЕДЕРАЛЬНАЯ СЛУЖБА ГОСУДАРСТВЕННОЙ

РЕГИСТРАЦИИ, КАДАСТРА И КАРТОГРАФИИ

Действителен: с 17.05.2022 по 10.08.2023

полное наименование должности

инициалы, фамилия



Здание

вид объекта недвижимости

Лист № 9 раздела 8

Всего листов раздела 8: 12


Всего разделов: 6

Всего листов выписки: 36

13.07.2023г. № КУВИ-001/2023-161217929

Кадастровый номер: 16:50:010403:19

Номер этажа (этажей): 1



ДОКУМЕНТ ПОДПИСАН  
ЭЛЕКТРОННОЙ ПОДПИСЬЮ

Сертификат: 3094В7974ВЗСА8Е1F07А347СFAD6FA78

Владелец: ФЕДЕРАЛЬНАЯ СЛУЖБА ГОСУДАРСТВЕННОЙ

РЕГИСТРАЦИИ, КАДАСТРА И КАРТОГРАФИИ

Действителен: с 17.05.2022 по 10.08.2023

полное наименование должности

инициалы, фамилия

Здание

вид объекта недвижимости

Лист № 10 раздела 8

Всего листов раздела 8: 12

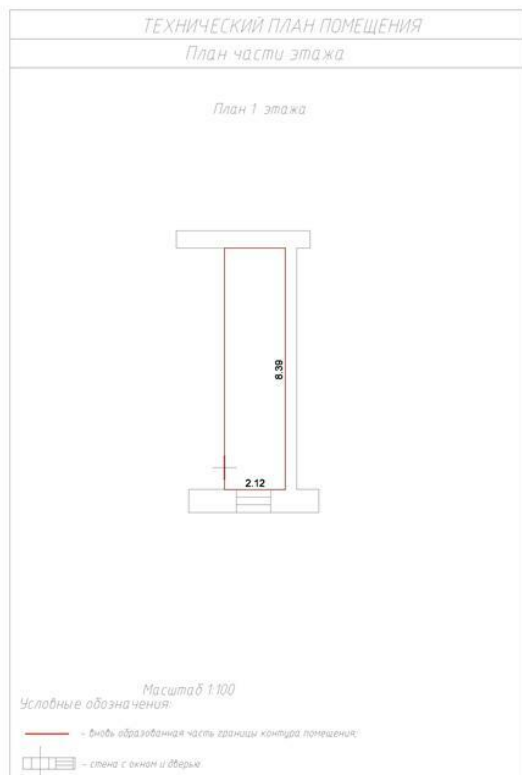
Всего разделов: 6

Всего листов выписки: 36

13.07.2023г. № КУВИ-001/2023-161217929

Кадастровый номер: 16:50:010403:19

Номер этажа (этажей): 1



Масштаб 1



ДОКУМЕНТ ПОДПИСАН  
ЭЛЕКТРОННОЙ ПОДПИСЬЮ

Сертификат: 3094В7974ВЗСА8Е1F07А347СFAD6FА78

Владелец: ФЕДЕРАЛЬНАЯ СЛУЖБА ГОСУДАРСТВЕННОЙ  
РЕГИСТРАЦИИ, КАДАСТРА И КАРТОГРАФИИ  
Действителен: с 17.05.2022 по 10.08.2023

полное наименование должности

инициалы, фамилия

Здание

вид объекта недвижимости

Лист № 11 раздела 8

Всего листов раздела 8: 12

Всего разделов: 6

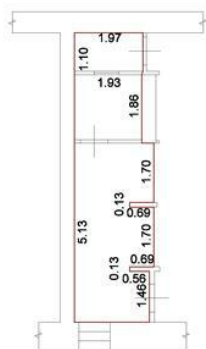
Всего листов выписки: 36

13.07.2023г. № КУВИ-001/2023-161217929

Кадастровый номер: 16:50:010403:19

Номер этажа (этажей): 1

План 1 этажа



Масштаб 1:100

Условные обозначения:

— - вновь образованная часть границы контура помещения;

- - стена с окном и дверью.

Масштаб 1

ДОКУМЕНТ ПОДПИСАН  
ЭЛЕКТРОННОЙ ПОДПИСЬЮ

Сертификат: 3094В7974ВЗСА8Е1F07А347СFAD6FA78

Владелец: ФЕДЕРАЛЬНАЯ СЛУЖБА ГОСУДАРСТВЕННОЙ

РЕГИСТРАЦИИ, КАДАСТРА И КАРТОГРАФИИ

Действителен: с 17.05.2022 по 10.08.2023

полное наименование должности

инициалы, фамилия

Здание

вид объекта недвижимости

Лист № 12 раздела 8

Всего листов раздела 8: 12

Всего разделов: 6

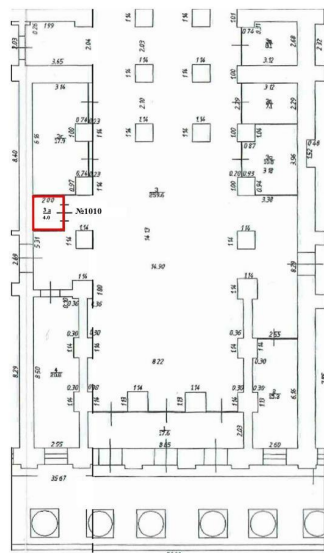
Всего листов выписки: 36

13.07.2023г. № КУВИ-001/2023-161217929

Кадастровый номер: 16:50:010403:19

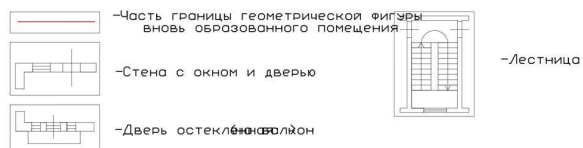
Номер этажа (этажей): 1

1 этаж



Масштаб 1:200

Условные обозначения:



Масштаб 1

ДОКУМЕНТ ПОДПИСАН  
ЭЛЕКТРОННОЙ ПОДПИСЬЮ

Сертификат: 3094В7974ВЗСА8Е1F07А347CFAD6FA78

Владелец: ФЕДЕРАЛЬНАЯ СЛУЖБА ГОСУДАРСТВЕННОЙ

РЕГИСТРАЦИИ, КАДАСТРА И КАРТОГРАФИИ

Действителен: с 17.05.2022 по 10.08.2023

полное наименование должности

инициалы, фамилия